

РОССТАТ
Территориальный орган Федеральной службы
государственной статистики
по Тамбовской области

**ИТОГИ ВСЕРОССИЙСКОЙ
СЕЛЬСКОХОЗЯЙСТВЕННОЙ ПЕРЕПИСИ
2016 ГОДА**

(в 6 томах)

Том 3.

ЗЕМЕЛЬНЫЕ РЕСУРСЫ И ИХ ИСПОЛЬЗОВАНИЕ

ТАМБОВСКАЯ ОБЛАСТЬ

Тамбов
2018

СОДЕРЖАНИЕ

	страницы
Предисловие	5
НАЛИЧИЕ И ИСПОЛЬЗОВАНИЕ ЗЕМЕЛЬНЫХ РЕСУРСОВ	
1. Площадь земель в хозяйствах всех категорий	8
2. Площадь земель сельскохозяйственных организаций	10
3. Площадь земель сельскохозяйственных организаций, не относящихся к субъектам малого предпринимательства	12
4. Площадь земель малых сельскохозяйственных предприятий	14
5. Площадь земель малых сельскохозяйственных предприятий (без микропредприятий)	16
6. Площадь земель сельскохозяйственных микропредприятий	18
7. Площадь земель подсобных сельскохозяйственных предприятий несельскохозяйственных организаций	20
8. Площадь земель крестьянских (фермерских) хозяйств и у индивидуальных предпринимателей	22
9. Площадь земель крестьянских (фермерских) хозяйств	24
10. Площадь земель индивидуальных предпринимателей	26
11. Площадь земель хозяйств населения	28
12. Площадь земель личных подсобных и других индивидуальных хозяйств граждан	30
13. Площадь земель личных подсобных и других индивидуальных хозяйств граждан в сельских поселениях	32
14. Площадь земель личных подсобных и других индивидуальных хозяйств граждан в городских округах и городских поселениях	34
15. Площадь земель личных подсобных хозяйств	36
16. Площадь земель личных подсобных хозяйств в сельских поселениях	38
17. Площадь земель личных подсобных хозяйств в городских округах и в городских поселениях	40
18. Площадь земель некоммерческих объединений граждан	42
19. Площадь земель садоводческих некоммерческих объединений граждан	43
20. Площадь земель огороднических некоммерческих объединений граждан	44
СТРУКТУРА ЗЕМЕЛЬНЫХ РЕСУРСОВ	
21. Структура сельскохозяйственных угодий по категориям хозяйств	46
22. Структура сельскохозяйственных угодий в хозяйствах всех категорий	48
23. Структура сельскохозяйственных угодий в сельскохозяйственных организациях	50
24. Структура сельскохозяйственных угодий в сельскохозяйственных организациях, не относящихся к субъектам малого предпринимательства	52
25. Структура сельскохозяйственных угодий в малых сельскохозяйственных предприятиях	54
26. Структура сельскохозяйственных угодий в сельскохозяйственных микропредприятиях	56
27. Структура сельскохозяйственных угодий в подсобных сельскохозяйственных предприятиях несельскохозяйственных организаций	58
28. Структура сельскохозяйственных угодий в крестьянских (фермерских) хозяйствах и у индивидуальных предпринимателей	60
29. Структура сельскохозяйственных угодий в личных подсобных и других индивидуальных хозяйствах граждан	62
30. Структура общей земельной площади по видам использования в личных подсобных и других индивидуальных хозяйствах граждан	63
31. Структура общей земельной площади по видам использования в личных подсобных и других индивидуальных хозяйствах граждан в сельских поселениях	64
32. Структура общей земельной площади по видам использования в личных подсобных и других индивидуальных хозяйствах граждан в городских округах и городских поселениях	65

33.	Структура общей земельной площади по видам использования в личных подсобных хозяйствах в сельских поселениях	66
34.	Структура общей земельной площади по видам использования в личных подсобных хозяйствах в городских округах и городских поселениях	67
35.	Структура площади земельных участков по видам использования в некоммерческих объединениях граждан	68
36.	Структура площади земельных участков по видам использования в садоводческих некоммерческих объединениях граждан	69
37.	Структура площади земельных участков по видам использования в огороднических некоммерческих объединениях граждан	70
ГРУППИРОВКИ ОБЪЕКТОВ ПЕРЕПИСИ ПО РАЗМЕРУ ЗЕМЕЛЬНОЙ ПЛОЩАДИ		
38.	Группировка сельскохозяйственных организаций по размеру земельной площади	72
39.	Группировка крестьянских (фермерских) хозяйств и индивидуальных предпринимателей по размеру земельной площади	84
40.	Группировка личных подсобных хозяйств по размеру земельной площади	98
41.	Группировка некоммерческих объединений граждан по размеру земельной площади	110
42.	Группировка садоводческих некоммерческих объединений граждан по размеру земельной площади	118
43.	Группировка огороднических некоммерческих объединений граждан по размеру земельной площади	126
МЕТОДОЛОГИЧЕСКИЕ ПОЯСНЕНИЯ		131
ДИАГРАММЫ		134

ПРЕДИСЛОВИЕ

В **томе 3** представлены итоги Всероссийской сельскохозяйственной переписи 2016 года о наличии и использовании земельных ресурсов по Тамбовской области и в разрезе городских округов и муниципальных районов.

В сборнике содержатся данные об общей земельной площади, размере сельскохозяйственных угодий в сельскохозяйственных организациях, крестьянских (фермерских) хозяйствах и индивидуальных предпринимателей, личных подсобных и других индивидуальных хозяйствах граждан в сельских и городских поселениях, садоводческих и огороднических некоммерческих объединений граждан, приведены группировки объектов переписи по размеру земельной площади.

В отдельном разделе размещены таблицы по структуре сельскохозяйственных угодий в разрезе категорий хозяйств, земельной площади по видам использования в личных подсобных и других индивидуальных хозяйствах граждан и некоммерческих объединениях.

В сборнике представлены методологические пояснения к показателям, диаграммы по основным показателям, характеризующим земельные ресурсы в целом по Тамбовской области и в разрезе муниципальных районов.

СПИСОК СОКРАЩЕНИЙ

г. - год

га - гектар

В сборнике приняты условные обозначения:

-	- явление отсутствует
0,0	- значение показателя меньше 0,1
0,00	- значение показателя меньше 0,01
...	- данные не публикуются в целях обеспечения конфиденциальности первичных статистических данных, полученных от респондентов, в соответствии с Федеральным законом от 29 ноября 2007 г. № 282-ФЗ «Об официальном статистическом учете и системе государственной статистики в Российской Федерации» (п.5, ст.4; ч.1, ст.9)

В отдельных случаях незначительные расхождения между итогом и суммой данных объясняются их округлением.



НАЛИЧИЕ И ИСПОЛЬЗОВАНИЕ ЗЕМЕЛЬНЫХ РЕСУРСОВ

НАЛИЧИЕ И ИСПОЛЬЗОВАНИЕ

1. ПЛОЩАДЬ ЗЕМЕЛЬ В ХОЗЯЙСТВАХ

(на 1 июля 2016 г.;

	Общая площадь земли	из нее сельскохо- зяйственные угодья	в том		
			пашня	сенокосы	пастбища
Всего	2332771,2	2279014,7	2011099,4	74425,3	126836,6
Городские округа	6790,3	4651,8	2493,0	106,5	209,9
Тамбов	1631,1	1003,4	391,6	52,2	-
Кирсанов	111,9	71,1	55,1	-	-
Котовск	210,5	167,0	72,4	-	-
Мичуринск	2414,9	1833,8	949,9	53,7	189,3
Моршанск	615,8	459,4	234,7	-	20,6
Рассказово	1215,6	699,2	445,0	0,6	-
Уварово	590,5	418,0	344,2	-	0,0
Муниципальные районы	2325981,0	2274362,9	2008606,3	74318,8	126626,6
Бондарский	74460,8	72378,8	64897,0	336,4	2044,2
Гавриловский	82648,4	75260,4	66284,6	3120,2	4971,3
Жердевский	104754,3	103817,4	94258,9	2618,4	4651,8
Знаменский	87441,3	86787,1	78971,1	1744,9	5288,1
Инжавинский	137983,5	136450,2	120095,5	4597,5	10072,3
Кирсановский	88501,0	84402,0	72114,9	1862,6	8836,2
Мичуринский	105088,7	101610,5	85479,5	5217,4	6162,2
Мордовский	120796,9	119707,8	113370,9	1458,5	3437,4
Моршанский	133547,2	130153,9	94706,8	15752,3	13857,1
Мучкапский	83823,9	82934,3	73493,2	4248,5	4347,5
Никифоровский	90372,4	89533,2	82495,8	3170,9	2974,8
Первомайский	52671,6	52403,9	39322,3	4490,1	2067,9
Петровский	135957,0	134854,0	129519,7	1755,2	1289,6
Пичаевский	64311,4	63985,7	52802,2	1870,7	5332,4
Рассказовский	121701,2	118797,7	110556,1	1947,3	3786,3
Ржаксинский	118587,6	115610,7	102907,3	2034,8	8798,1
Сампурский	88367,9	86230,7	77520,8	2469,3	3946,6
Сосновский	128933,8	126047,0	105369,9	4494,2	9111,0
Староюрьевский	81864,1	79834,7	69795,2	814,8	2919,2
Тамбовский	150804,8	144160,0	125887,2	5486,1	9585,3
Токаре́вский	110881,6	109116,9	101419,1	1169,7	5168,8
Уваровский	85977,6	85299,0	80063,9	1502,5	2966,5
Уме́тский	76503,9	74986,8	67274,6	2156,5	5012,1

¹⁾ По сельскохозяйственным организациям, крестьянским (фермерским) хозяйствам и индивидуальным предпринимателям

ЗЕМЕЛЬНЫХ РЕСУРСОВ

ВСЕХ КАТЕГОРИЙ

гектаров)

числе		Из общей площади сельскохозяйственных угодий фактически использовались	Мелиорированные земли ¹⁾			
многолетние насаждения	залежь		орошаемые сельскохозяйственные угодья	из них с фактически действующей оросительной системой	осушаемые сельскохозяйственные угодья	из них с фактически действующей осушительной сетью
13454,5	53198,9	2126758,7	11786,5	3862,9	-	-
893,3	949,0	3696,1	77,1	77,1	-	-
231,1	328,5	668,2	-	-	-	-
4,5	11,5	59,7	-	-	-	-
55,4	39,2	127,8	-	-	-	-
350,7	290,3	1543,5	-	-
84,7	119,4	340,0	-	-
127,0	126,5	572,6	-	-
40,0	33,7	384,3	-	-	-	-
12561,2	52249,9	2123062,6	11709,4	3785,8	-	-
24,7	5076,6	65040,1	-	-	-	-
38,9	845,5	70350,0	-	-	-	-
1170,6	1117,8	99028,2	-	-
72,8	710,3	84232,3	-	-
142,5	1542,4	120780,8	-	-	-	-
558,8	1029,4	80847,4	...	-	-	-
3580,7	1170,8	97443,5	-	-
66,3	1374,7	116260,8	-	-	-	-
776,9	5060,8	106727,0	...	-	-	-
186,5	658,5	76228,3	-	-	-	-
85,7	806,0	85124,5	-	-	-	-
1997,8	4525,8	47092,5	-	-
1231,6	1057,9	130640,5	-	-
50,5	3929,9	54580,2	-	-	-	-
159,0	2349,0	113514,7	-	-
405,1	1465,3	109490,3	...	-	-	-
66,5	2227,4	84003,3	-	-	-	-
609,7	6462,2	113254,1	-	-
57,7	6247,9	69670,8	-	-
975,2	2226,3	140963,6	434,3	434,3	-	-
114,2	1245,1	107295,1	-	-	-	-
49,6	716,6	76478,5	-	-	-	-
139,8	403,9	74015,9	-	-	-	-

2. ПЛОЩАДЬ ЗЕМЕЛЬ

(на 1 июля 2016 г.;

	Общая площадь земли	из нее сельскохо- зяйственные угодья	в том		
			пашня	сенокосы	пастбища
Всего	1718831,3	1676607,9	1470130,8	59624,9	107244,4
Городские округа	1591,4	1280,7	188,6
Тамбов	-
Мичуринск
Моршанск	-	-	...
Муниципальные районы	1717239,9	1675327,2	107055,8
Бондарский	59561,6	57980,1	52615,5	178,2	1921,2
Гавриловский	60547,8	53328,6	48150,0	1009,4	4119,2
Жердевский	60353,6	59774,8	52061,8	2208,7	4406,3
Знаменский	44397,8	44251,3	40140,9	1477,4	2633,0
Инжавинский	97271,9	96508,9	85251,2	3754,0	7459,2
Кирсановский	76231,2	72425,0	63202,4	1336,4	7411,6
Мичуринский	80315,2	77436,6	64931,8	3761,7	5259,3
Мордовский	96296,9	95524,9	90829,3	1336,4	3184,7
Моршанский	118160,2	115153,5	83433,6	13622,8	12637,2
Мучкапский	53962,0	53501,0	47598,0	3418,0	2386,0
Никифоровский	61526,9	60989,9	55753,0	2677,0	2521,9
Первомайский	36960,8	36946,3	26594,9	4284,8	1980,4
Петровский	70079,8	69318,2	66522,1	846,6	806,0
Пичаевский	58691,2	58628,0	48918,2	1589,0	5041,2
Рассказовский	99774,4	97282,8	90752,6	1068,0	3269,2
Ржаксинский	95177,3	92514,3	82148,4	1553,1	7991,7
Сампурский	72680,3	70769,8	62985,6	2285,2	3806,4
Сосновский	109102,9	107115,7	88695,7	4034,1	9076,9
Староюрьевский	55884,9	54405,3	45969,3	732,5	2321,0
Тамбовский	127828,2	122366,2	107748,8	5098,3	8581,4
Токаре́вский	67150,5	65688,5	60930,3	1119,2	3241,0
Уваровский	692,8	2276,3
Уме́тский	4724,7

СЕЛЬСКОХОЗЯЙСТВЕННЫХ ОРГАНИЗАЦИЙ

гектаров)

числе		Из общей площади сельскохозяйственных угодий фактически использовались	Мелиорированные земли			
многолетние насаждения	залежь		орошаемые сельскохозяйственные угодья	из них с фактически действующей оросительной системой	осушаемые сельскохозяйственные угодья	из них с фактически действующей осушительной сетью
10355,1	29252,9	1559897,6	11767,4	3843,8	-	-
...	0,5	1273,5	-	-
-	-	...	-	-	-	-
...	0,5	-	-
-	-	...	-	-	-	-
...	29252,4	1558624,1	-	-
-	3265,2	52492,8	-	-	-	-
-	50,0	49286,6	-	-	-	-
1098,0	-	56572,0	-	-
-	-	44079,2	-	-
30,5	14,0	84810,4	-	-	-	-
474,0	0,6	70248,8	...	-	-	-
3338,2	145,6	74560,0	-	-
-	174,5	93294,1	-	-	-	-
610,0	4850,0	92209,5	...	-	-	-
99,0	-	49868,0	-	-	-	-
-	38,0	57675,9	-	-	-	-
1863,4	2222,8	34308,9	-	-
1110,5	33,0	66907,0	-	-
12,8	3066,8	50085,6	-	-	-	-
48,0	2145,0	92336,8	-	-	-	-
353,0	468,1	87404,1	...	-	-	-
29,0	1663,6	69106,2	-	-	-	-
397,0	4912,0	95875,1	-	-
6,5	5376,0	45153,3	-	-
444,5	493,2	120902,9	434,3	434,3	-	-
64,0	334,0	65354,5	-	-	-	-
...	-	...	-	-	-	-
110,0	-	...	-	-	-	-

3. ПЛОЩАДЬ ЗЕМЕЛЬ СЕЛЬСКОХОЗЯЙСТВЕННЫХ ОРГАНИЗАЦИЙ,

(на 1 июля 2016 г.;

	Общая площадь земли	из нее сельскохо- зяйственные угодья	в том числе		
			пашня	сенокосы	пастбища
Всего	917582,0	897205,9	775166,0	37746,5	57868,0
Городские округа
Тамбов	-	-
Мичуринск
Моршанск	-	-	-	-	-
Муниципальные районы
Бондарский	34306,5	33010,0	29116,7	48,5	579,6
Гавриловский	45375,2	38161,0	34226,0	536,0	3399,0
Жердевский	36609,0	36318,2	31630,0	1725,9	2641,3
Знаменский	24919,3	24776,4	21998,0	1053,5	1724,9
Инжавинский	2512,2
Кирсановский	46184,0	46184,0	40684,0	760,0	4740,0
Мичуринский	39859,3	37560,3	32619,6	1470,0	2553,7
Мордовский	25526,1	25526,1	24723,0	96,1	532,5
Моршанский	67833,2	66950,2	48019,0	7357,1	7206,1
Мучкапский	39376,0	39367,0	35036,0
Никифоровский	42409,9	42084,9	37878,0	2468,0	1738,9
Первомайский	29406,9	29403,5	20354,9	4184,8	1789,4
Петровский	34626,1	33870,0	32825,0	40,0	125,0
Пичаевский
Рассказовский	567,6	...
Ржаксинский	637,1	4155,5
Сампурский	1502,2	...
Сосновский	4753,8
Староюрьевский	531,5	1755,7
Тамбовский	91449,2	88331,7	77624,5	4745,8	5476,2
Токаревский	25897,1	25897,1	23149,6	645,5	1768,0
Уваровский	-	1003,0
Умётский	3307,0

НЕ ОТНОСЯЩИХСЯ К СУБЪЕКТАМ МАЛОГО ПРЕДПРИНИМАТЕЛЬСТВА

гектаров)

многолетние насаждения	залежь	Из общей площади сельскохозяйственных угодий фактически использовались	Мелиорированные земли			
			орошаемые сельскохозяйственные угодья	из них с фактически действующей оросительной системой	осушаемые сельскохозяйственные угодья	из них с фактически действующей осушительной сетью
3275,4	23150,0	824185,9	...	2727,8	-	-
-	-	573,0	-	-
-	-	...	-	-	-	-
-	-	-	-
-	-	-	-	-	-	-
3275,4	23150,0	823612,9	-	-
-	3265,2	27582,7	-	-	-	-
-	-	34226,0	-	-	-	-
321,0	-	35626,2	-	-
-	-	24776,4	-	-
...	-	...	-	-	-	-
-	-	44621,0	-	-	-	-
917,0	-	34829,3	...	-	-	-
-	174,5	24994,6	-	-	-	-
-	4368,0	48790,6	-	-	-	-
...	-	37577,0	-	-	-	-
-	-	38969,9	-	-	-	-
995,4	2079,0	27050,9	-	-
880,0	-	33870,0	-	-
-	3017,0	...	-	-	-	-
-	2115,0	...	-	-	-	-
144,0	467,1	...	-	-	-	-
-	-	...	-	-	-	-
-	1469,0	-	-
-	5376,0	-	-
-	485,2	87837,5	153,3	153,3	-	-
-	334,0	25563,1	-	-	-	-
...	-	...	-	-	-	-
-	-	...	-	-	-	-

4. ПЛОЩАДЬ ЗЕМЕЛЬ МАЛЫХ

(на 1 июля 2016 г.;

	Общая площадь земли	из нее сельскохо- зяйственные угодья	в том числе		
			пашня	сенокосы	пастбища
Всего	764820,5	747506,4	668886,2	19814,5	47296,2
Городские округа	0,7	0,7	-	...	-
Тамбов	-	...	-
Мичуринск	-	-	-
Муниципальные районы	764819,8	747505,7	668886,2	...	47296,2
Бондарский	25255,1	24970,1	23498,8	129,7	1341,6
Гавриловский	14990,6	14985,6	13792,0	473,4	720,2
Жердевский	23744,6	23456,6	20431,8	482,8	1765,0
Знаменский	19478,5	19474,9	18142,9	423,9	908,1
Инжавинский	73002,1	72791,4	65582,3	2229,2	4947,0
Кирсановский	20021,2	18187,5	15849,4	503,4	1681,0
Мичуринский	35672,2	35232,7	28424,2	1756,9	2699,6
Мордовский	70770,8	69998,8	66106,3	1240,3	2652,2
Моршанский	45713,9	43604,1	32717,7	5055,4	5431,1
Мучкапский	14586,0	14134,0	12562,0
Никифоровский	209,0	783,0
Первомайский	7251,9	7240,8	6238,0	56,0	61,0
Петровский	35453,7	35448,2	33697,1	806,6	681,0
Пичаевский
Рассказовский	70059,6	68439,1	66245,3	500,4	1615,4
Ржаксинский	51312,2	49958,2	44996,0	916,0	3836,2
Сампурский	36941,6	35707,6	31299,0	783,0	1933,0
Сосновский	19806,9	19783,5	11143,7	476,7	4323,1
Староюрьевский	19168,4	17696,8	16924,0	201,0	565,3
Тамбовский	29816,2	28225,5	25131,3	352,5	2295,2
Токаре́вский	1473,0
Уваровский	32376,1	31902,1	29936,0	692,8	1273,3
Уме́тский	24009,4	22616,4	20526,5	562,2	1417,7

СЕЛЬСКОХОЗЯЙСТВЕННЫХ ПРЕДПРИЯТИЙ

гектаров)

многолетние насаждения	залежь	Из общей площади сельскохозяйственных угодий фактически использовались	Мелиорированные земли			
			орошаемые сельскохозяйственные угодья	из них с фактически действующей оросительной системой	осушаемые сельскохозяйственные угодья	из них с фактически действующей осушительной сетью
5772,2	5737,3	706982,1	8679,6	...	-	-
-	-	-	-	-
-	-	...	-	-	-	-
-	...	-	-	-	-	-
5772,2	8679,6	...	-	-
-	-	24910,1	-	-	-	-
-	-	14928,6	-	-	-	-
777,0	-	20945,8	-	-	-	-
-	-	19302,8	-	-
18,9	14,0	66087,0	-	-	-	-
153,0	0,6	18186,8	-	-	-	-
2343,0	9,0	35223,7	-	-	-	-
-	-	68299,5	-	-	-	-
-	400,0	38901,7	...	-	-	-
...	-	12291,0	-	-	-	-
-	38,0	...	-	-	-	-
833,0	52,8	7047,0	-	-	-	-
230,5	33,0	33037,0	...	-	-	-
...	-	-	-	-
48,0	30,0	67027,1	-	-	-	-
209,0	1,0	48659,2	...	-	-	-
29,0	1663,6	34044,0	-	-	-	-
397,0	3443,0	13099,5	-	-	-	-
6,5	-	17025,0	-	-
444,5	2,0	27262,4	281,0	281,0	-	-
64,0	-	...	-	-	-	-
-	-	30727,0	-	-	-	-
110,0	-	22049,4	-	-	-	-

5. ПЛОЩАДЬ ЗЕМЕЛЬ МАЛЫХ СЕЛЬСКОХОЗЯЙСТВЕННЫХ

(на 1 июля 2016 г.;

	Общая площадь земли	из нее сельскохо- зяйственные угодья	в том числе		
			пашня	сенокосы	пастбища
Всего	615723,8	602319,9	536366,6	...	41454,4
Городские округа	-	-	-	-	-
Муниципальные районы	615723,8	602319,9	536366,6	...	41454,4
Бондарский	16373,4	16088,4	15380,4	97,0	611,0
Гавриловский
Жердевский	13930,6	13642,6	12622,4	7,8	1012,4
Знаменский	14243,4	14243,4	13363,0	332,0	548,4
Инжавинский	60121,4	59910,7	53053,7	2215,6	4608,5
Кирсановский	17877,6	16043,9	13920,4	423,4	1547,0
Мичуринский	22851,5	22431,5	16815,0	1741,9	2699,6
Мордовский	50255,4	49486,4	46587,0	818,8	2080,6
Моршанский	34783,9	34573,1	26440,5	...	4239,5
Мучкапский	13330,0	12910,0	11395,0
Никифоровский	14302,0	14148,0	13118,0	209,0	783,0
Первомайский
Петровский	29235,6	29230,1	27741,1	729,6	524,9
Пичаевский	34767,8	34724,3	29758,0	1115,2	3798,3
Рассказовский	64595,3	62974,8	60791,0	500,4	1605,4
Ржаксинский	50492,2	49138,2	44177,0	916,0	3836,2
Сампурский	31201,0	29967,0	25572,0	783,0	1933,0
Сосновский	17503,4	17481,0	9443,0	...	3861,0
Староюрьевский	9426,0	9361,4	8730,0	189,5	435,4
Тамбовский	24911,2	23768,0	20824,2	352,5	2157,3
Токаревский	38979,5	37517,5	1473,0
Уваровский	22233,9	21768,9	20919,0	170,9	679,0
Умётский	16111,9	14718,9	12937,0	388,2	1283,7

ПРЕДПРИЯТИЙ (БЕЗ МИКРОПРЕДПРИЯТИЙ)

гектаров)

многолетние насаждения	залежь	Из общей площади сельскохозяйственных угодий фактически использовались	Мелиорированные земли			
			орошаемые сельскохозяйственные угодья	из них с фактически действующей оросительной системой	осушаемые сельскохозяйственные угодья	из них с фактически действующей осушительной сетью
2881,9	...	568763,8	7632,6	...	-	-
-	-	-	-	-	-	-
2881,9	...	568763,8	7632,6	...	-	-
-	-	16088,4	-	-	-	-
-	-	...	-	-	-	-
-	-	13136,4	-	-	-	-
-	-	14179,0	-	-	-	-
18,9	14,0	53558,4	-	-	-	-
153,0	-	16043,8	-	-	-	-
1175,0	-	22431,5	-	-	-	-
-	-	48056,2	-	-	-	-
-	...	32481,5	...	-	-	-
...	-	11119,0	-	-	-	-
-	38,0	13949,0	-	-	-	-
-	52,8	...	-	-	-	-
219,5	15,0	26943,9	-	-	-	-
3,0	49,8	29198,9	-	-	-	-
48,0	30,0	61562,8	-	-	-	-
209,0	-	47840,2	...	-	-	-
29,0	1650,0	28317,0	-	-	-	-
...	3443,0	10865,0	-	-	-	-
6,5	-	8831,0	-	-
434,0	-	22818,4	-	-
64,0	-	37517,5	-	-	-	-
-	-	21502,0	-	-	-	-
110,0	-	14187,9	-	-	-	-

6. ПЛОЩАДЬ ЗЕМЕЛЬ СЕЛЬСКОХОЗЯЙСТВЕННЫХ

(на 1 июля 2016 г.;

	Общая площадь земли	из нее сельскохо- зяйственные угодья	в том числе		
			пашня	сенокосы	пастбища
Всего	149096,7	145186,5	132519,6	...	5841,8
Городские округа	0,7	0,7	-	...	-
Тамбов	-	...	-
Мичуринск	-	-	-
Муниципальные районы	149096,0	145185,8	132519,6	...	5841,8
Бондарский	8881,7	8881,7	8118,4	32,7	730,6
Гавриловский
Жердевский	9814,0	9814,0	7809,4	475,0	752,6
Знаменский	5235,1	5231,5	4779,9	91,9	359,7
Инжавинский	12880,7	12880,7	12528,6	13,6	338,5
Кирсановский	2143,6	2143,6	1929,0	80,0	134,0
Мичуринский	12820,7	12801,2	11609,2	15,0	-
Мордовский	20515,4	20512,4	19519,3	421,5	571,6
Моршанский	10930,0	9031,0	6277,2	...	1191,6
Мучкапский	1256,0	1224,0	1167,0	35,0	22,0
Никифоровский	-	-
Первомайский
Петровский	6218,1	6218,1	5956,0	77,0	156,1
Пичаевский
Рассказовский	5464,3	5464,3	5454,3	-	10,0
Ржаксинский	820,0	820,0	819,0	-	-
Сампурский	5740,6	5740,6	5727,0	-	-
Сосновский	2303,5	2302,5	1700,7	...	462,1
Староюрьевский	9742,4	8335,4	8194,0	11,5	129,9
Тамбовский	4905,0	4457,5	4307,1	-	137,9
Токаревский	-	-
Уваровский	10142,2	10133,2	9017,0	521,9	594,3
Умётский	7897,5	7897,5	7589,5	174,0	134,0

МИКРОПРЕДПРИЯТИЙ

гектаров)

многолетние насаждения	залежь	Из общей площади сельскохозяйственных угодий фактически использовались	Мелиорированные земли			
			орошаемые сельскохозяйственные угодья	из них с фактически действующей оросительной системой	осушаемые сельскохозяйственные угодья	из них с фактически действующей осушительной сетью
2890,3	...	138218,3	1047,0	...	-	-
-	-	-	-	-
-	-	...	-	-	-	-
-	...	-	-	-	-	-
2890,3	...	138218,1	1047,0	...	-	-
-	-	8821,7	-	-	-	-
-	-	...	-	-	-	-
777,0	-	7809,4	-	-	-	-
-	-	5123,8	-	-
-	-	12528,6	-	-	-	-
-	0,6	2143,0	-	-	-	-
1168,0	9,0	12792,2	-	-	-	-
-	-	20243,3	-	-	-	-
-	...	6420,2	-	-	-	-
-	-	1172,0	-	-	-	-
-	-	...	-	-	-	-
833,0	-	...	-	-	-	-
11,0	18,0	6093,1	...	-	-	-
...	-	...	-	-	-	-
-	-	5464,3	-	-	-	-
-	1,0	819,0	-	-	-	-
-	13,6	5727,0	-	-	-	-
...	-	2234,5	-	-	-	-
-	-	8194,0	-	-	-	-
10,5	2,0	4444,0	-	-
-	-	...	-	-	-	-
-	-	9225,0	-	-	-	-
-	-	7861,5	-	-	-	-

7. ПЛОЩАДЬ ЗЕМЕЛЬ ПОДСОБНЫХ СЕЛЬСКОХОЗЯЙСТВЕННЫХ

(на 1 июля 2016 г.;

	Общая площадь земли	из нее сельскохо- зяйственные угодья	в том числе		
			пашня	сенокосы	пастбища
Всего	36428,7	31895,7	26078,6	2063,9	2080,2
Городские округа
Мичуринск
Моршанск	-	-	...
Муниципальные районы
Бондарский	-	-	-	-	-
Гавриловский	182,0	182,0	132,0	-	-
Жердевский	-	-	-	-	-
Знаменский	-	-	-	-	-
Инжавинский	-
Кирсановский	10026,0	8053,5	6669,0	73,0	990,6
Мичуринский	4783,7	4643,6	3888,0	534,8	6,0
Мордовский	-	-	-	-	-
Моршанский	4613,1	4599,2	2696,9	1210,3	-
Мучкапский	-	-	-	-	-
Никифоровский	-	-
Первомайский	302,0	302,0	2,0	44,0	130,0
Петровский	-	-	-	-	-
Пичаевский	-	-	-	-	-
Рассказовский	-	...
Ржаксинский	-	-
Сампурский	-	...
Сосновский	-
Староюрьевский	-	-
Тамбовский	6562,9	5809,0	4993,0	-	810,0
Токаре́вский	-
Уваровский	-	-	-	-	-
Уме́тский	-	-	-	-	-

ПРЕДПРИЯТИЙ НЕСЕЛЬСКОХОЗЯЙСТВЕННЫХ ОРГАНИЗАЦИЙ

гектаров)

многолетние насаждения	залежь	Из общей площади сельскохозяйственных угодий фактически использовались	Мелиорированные земли			
			орошаемые сельскохозяйственные угодья	из них с фактически действующей оросительной системой	осушаемые сельскохозяйственные угодья	из них с фактически действующей осушительной сетью
1307,5	365,6	28729,6	-	-
...	-	...	-	-	-	-
...	-	...	-	-	-	-
-	-	...	-	-	-	-
...	365,6	-	-
-	-	-	-	-	-	-
-	50,0	132,0	-	-	-	-
-	-	-	-	-	-	-
-	-	-	-	-	-	-
...	-	...	-	-	-	-
321,0	-	7441,0	...	-	-	-
78,2	136,6	4507,0	-	-
-	-	-	-	-	-	-
610,0	82,0	4517,2	-	-	-	-
-	-	-	-	-	-	-
-	-	...	-	-	-	-
35,0	91,0	211,0	-	-	-	-
-	-	-	-	-	-	-
-	-	-	-	-	-	-
-	-	...	-	-	-	-
-	-	...	-	-	-	-
-	-	...	-	-	-	-
-	-	...	-	-	-	-
-	6,0	5803,0	-	-	-	-
-	-	...	-	-	-	-
-	-	-	-	-	-	-
-	-	-	-	-	-	-

8. ПЛОЩАДЬ ЗЕМЕЛЬ КРЕСТЬЯНСКИХ (ФЕРМЕРСКИХ) ХОЗЯЙСТВ

(на 1 июля 2016 г.;

	Общая площадь земли	из нее сельскохо- зяйственные угодья	том числе		
			пашня	сенокосы	пастбища
Всего	523679,3	522044,7	489332,3	11916,2	18948,3
Городские округа	276,0	272,2	89,4	53,5	21,3
Тамбов	61,1	60,8	0,7	52,0	-
Кирсанов	-	-	-	-	-
Котовск	-	-	-	-	-
Мичуринск	25,2	24,4	0,3	0,9	13,3
Моршанск	97,1	94,4	0,4	-	8,0
Рассказово	92,6	92,6	88,0	0,6	-
Уварово	-	-	-	-	-
Муниципальные районы	523403,3	521772,5	489242,9	11862,7	18927,0
Бондарский	11692,4	11395,9	11130,8	149,1	116,0
Гавриловский	19532,5	19532,5	16596,3	2109,1	827,1
Жердевский	40995,2	40955,4	40294,4	394,9	226,1
Знаменский	40425,2	40292,1	37385,0	245,0	2653,1
Инжавинский	35779,6	35338,6	31949,0	766,1	2597,0
Кирсановский	9422,3	9399,3	7451,6	511,5	1420,2
Мичуринский	20386,1	20243,3	17799,0	1391,7	892,6
Мордовский	21463,0	21425,5	21066,8	109,2	249,5
Моршанский	9702,3	9702,2	7943,5	799,0	959,6
Мучкапский	27352,0	27309,0	24822,0	546,7	1911,4
Никифоровский	26306,7	26189,9	25224,9	484,9	450,1
Первомайский	11167,1	11162,1	9878,6	182,2	73,2
Петровский	61894,5	61875,7	60461,1	874,2	451,9
Пичаевский	3150,1	3119,0	2581,7	269,9	259,2
Рассказовский	18738,1	18736,0	17388,4	739,4	501,5
Ржаксинский	19649,6	19628,3	18589,3	277,7	761,3
Сампурский	13293,0	13293,0	13011,1	156,3	125,6
Сосновский	13634,0	13575,0	13382,0	20,0	2,0
Староюрьевский	22082,5	21984,5	21380,9	20,2	576,4
Тамбовский	13673,9	13552,0	12203,9	353,4	988,7
Токаре́вский	40166,2	40166,2	38192,9	50,0	1923,3
Уваровский	22656,6	22656,6	21163,3	796,1	683,2
Уме́тский	20240,5	20240,5	19346,4	616,1	278,0

И ИНДИВИДУАЛЬНЫХ ПРЕДПРИНИМАТЕЛЕЙ

гектаров)

многолетние насаждения	залежь	Из общей площади сельскохозяйственных угодий фактически использовались	Мелиорированные земли			
			орошаемые сельскохозяйственные угодья	из них с фактически действующей оросительной системой	осушаемые сельскохозяйственные угодья	из них с фактически действующей осушительной сетью
358,7	1489,3	508955,8	19,1	19,1	-	-
11,5	96,5	175,7	-	-
-	8,1	52,7	-	-	-	-
-	-	-	-	-	-	-
-	-	-	-	-	-	-
7,5	2,4	22,0	-	-	-	-
-	86,0	8,4	-	-
4,0	-	92,6	-	-
-	-	-	-	-	-	-
347,2	1392,8	508780,1	-	-
-	-	11355,9	-	-	-	-
-	-	19459,5	-	-	-	-
-	40,0	40446,8	-	-	-	-
9,0	-	38619,6	-	-	-	-
25,0	1,5	32894,6	-	-	-	-
16,0	-	9049,7	-	-	-	-
37,2	122,8	19855,2	-	-	-	-
-	-	21409,5	-	-	-	-
0,1	-	9430,2	-	-	-	-
28,9	-	24894,5	-	-	-	-
-	30,0	25833,2	-	-	-	-
2,0	1026,1	9765,0	-	-	-	-
44,0	44,5	61053,9	-	-	-	-
-	8,2	3110,8	-	-	-	-
50,0	56,7	18546,3	-	-
-	-	19615,3	-	-	-	-
-	-	13293,0	-	-	-	-
125,0	46,0	13527,0	-	-	-	-
7,0	-	21944,5	-	-	-	-
3,0	3,0	13549,0	-	-	-	-
-	-	39589,4	-	-	-	-
-	14,0	21296,7	-	-	-	-
-	-	20240,5	-	-	-	-

9. ПЛОЩАДЬ ЗЕМЕЛЬ КРЕСТЬЯНСКИХ

(на 1 июля 2016 г.;

	Общая площадь земли	из нее сельскохо- зяйственные угодья	в том числе		
			пашня	сенокосы	пастбища
Всего	465012,6	463453,5	434397,3	10703,6	16573,1
Городские округа	263,1	259,8	88,1	52,6	20,0
Тамбов	55,2	55,2	-	52,0	-
Кирсанов	-	-	-	-	-
Котовск	-	-	-	-	-
Мичуринск	18,7	18,0	0,1	-	12,0
Моршанск	96,6	94,0	-	-	8,0
Рассказово	92,6	92,6	88,0	0,6	-
Уварово	-	-	-	-	-
Муниципальные районы	464749,5	463193,7	434309,2	10651,0	16553,1
Бондарский	11580,0	11283,5	11044,9	148,6	90,0
Гавриловский	17544,4	17544,4	14919,3	1798,0	827,1
Жердевский	40138,4	40130,4	39469,4	394,9	226,1
Знаменский	40121,1	39988,0	37084,0	245,0	2650,0
Инжавинский	32439,2	31998,2	28898,3	664,0	2409,4
Кирсановский	7765,3	7742,3	1420,2
Мичуринский	19000,6	18858,0	16423,8	1389,1	891,1
Мордовский	19521,3	19483,8	19137,8	105,2	240,8
Моршанский	8115,2	8115,1	6560,1	690,0	865,0
Мучкапский	2131,0	2131,0	1950,0	127,0	54,0
Никифоровский	24583,3	24466,5	23570,6	449,5	416,4
Первомайский	10977,6	10972,6	9690,6	182,2	73,2
Петровский	49819,8	49801,0	48541,1	814,2	377,2
Пичаевский	269,9	259,2
Рассказовский	16927,3	16925,2	15583,4	738,4	496,7
Ржаксинский	19649,6	19628,3	18589,3	277,7	761,3
Сампурский	13293,0	13293,0	13011,1	156,3	125,6
Сосновский	13634,0	13575,0	13382,0	20,0	2,0
Староюрьевский	19680,1	19582,1	539,3
Тамбовский	13264,6	13142,7	11807,7	343,4	988,6
Токаре́вский	50,0	1899,3
Уваровский	22021,0	22021,0	20562,3	782,1	662,6
Уме́тский	20240,5	20240,5	19346,4	616,1	278,0

(ФЕРМЕРСКИХ) ХОЗЯЙСТВ

гектаров)

многолетние насаждения	залежь	Из общей площади сельскохозяйственных угодий фактически использовались	Мелиорированные земли			
			орошаемые сельскохозяйственные угодья	из них с фактически действующей оросительной системой	осушаемые сельскохозяйственные угодья	из них с фактически действующей осушительной сетью
304,2	1475,4	453297,4	-	-
9,0	90,1	169,7	-	-
-	3,2	52,0	-	-	-	-
-	-	-	-	-	-	-
-	-	-	-	-	-	-
5,0	0,9	17,1	-	-	-	-
-	86,0	8,0	-	-	-	-
4,0	-	92,6	-	-
-	-	-	-	-	-	-
295,2	1385,3	453127,7	-	-
-	-	11243,5	-	-	-	-
-	-	17515,4	-	-	-	-
-	40,0	39621,8	-	-	-	-
9,0	-	38317,5	-	-	-	-
25,0	1,5	29717,2	-	-	-	-
16,0	-	7531,7	-	-	-	-
35,7	118,3	18476,2	-	-	-	-
-	-	19467,8	-	-	-	-
-	-	7845,1	-	-	-	-
-	-	1950,0	-	-	-	-
-	30,0	24114,8	-	-	-	-
0,5	1026,1	9575,5	-	-	-	-
24,0	44,5	49249,2	-	-	-	-
-	8,2	...	-	-	-	-
50,0	56,7	16735,5	-	-
-	-	19615,3	-	-	-	-
-	-	13293,0	-	-	-	-
125,0	46,0	13527,0	-	-	-	-
7,0	-	19542,1	-	-	-	-
3,0	-	13142,7	-	-	-	-
-	-	...	-	-	-	-
-	14,0	20695,7	-	-	-	-
-	-	20240,5	-	-	-	-

10. ПЛОЩАДЬ ЗЕМЕЛЬ ИНДИВИДУАЛЬНЫХ

(на 1 июля 2016 г.;

	Общая площадь земли	из нее сельскохо- зяйственные угодья	в том числе		
			пашня	сенокосы	пастбища
Всего	58666,7	58591,2	54935,0	1212,6	2375,2
Городские округа	12,9	12,4	1,3	0,9	1,3
Тамбов	5,9	5,6	0,7	-	-
Кирсанов	-	-	-	-	-
Котовск	-	-	-	-	-
Мичуринск	6,5	6,4	0,2	0,9	1,3
Моршанск	0,5	0,4	0,4	-	-
Рассказово	-	-	-	-	-
Уварово	-	-	-	-	-
Муниципальные районы	58653,8	58578,8	54933,7	1211,7	2373,9
Бондарский	112,4	112,4	85,9	0,5	26,0
Гавриловский	1988,1	1988,1	1677,0	311,1	-
Жердевский	856,8	825,0	825,0	-	-
Знаменский	304,1	304,1	301,0	-	3,1
Инжавинский	3340,4	3340,4	3050,7	102,1	187,6
Кирсановский	1657,0	1657,0	-
Мичуринский	1385,5	1385,3	1375,2	2,6	1,5
Мордовский	1941,7	1941,7	1929,0	4,0	8,7
Моршанский	1587,1	1587,1	1383,4	109,0	94,6
Мучкапский	25221,0	25178,0	22872,0	419,7	1857,4
Никифоровский	1723,4	1723,4	1654,3	35,4	33,7
Первомайский	189,5	189,5	188,0	-	-
Петровский	12074,7	12074,7	11920,0	60,0	74,7
Пичаевский	-	-
Рассказовский	1810,8	1810,8	1805,0	1,0	4,8
Ржаксинский	-	-	-	-	-
Сампурский	-	-	-	-	-
Сосновский	-	-	-	-	-
Староюрьевский	2402,4	2402,4	37,1
Тамбовский	409,3	409,3	396,2	10,0	0,1
Токаре́вский	-	24,0
Уваровский	635,6	635,6	601,0	14,0	20,6
Уме́тский	-	-	-	-	-

ПРЕДПРИНИМАТЕЛЕЙ

гектаров)

многолетние насаждения	залежь	Из общей площади сельскохозяйственных угодий фактически использовались	Мелиорированные земли			
			орошаемые сельскохозяйственные угодья	из них с фактически действующей оросительной системой	осушаемые сельскохозяйственные угодья	из них с фактически действующей осушительной сетью
54,5	13,9	55658,4	-	-
2,5	6,4	6,0	-	-
-	4,9	0,7	-	-	-	-
-	-	-	-	-	-	-
-	-	-	-	-	-	-
2,5	1,5	4,9	-	-	-	-
-	-	0,4	-	-
-	-	-	-	-	-	-
-	-	-	-	-	-	-
52,0	7,5	55652,4	-	-	-	-
-	-	112,4	-	-	-	-
-	-	1944,1	-	-	-	-
-	-	825,0	-	-	-	-
-	-	302,1	-	-	-	-
-	-	3177,4	-	-	-	-
-	-	1518,0	-	-	-	-
1,5	4,5	1379,0	-	-	-	-
-	-	1941,7	-	-	-	-
0,1	-	1585,1	-	-	-	-
28,9	-	22944,5	-	-	-	-
-	-	1718,4	-	-	-	-
1,5	-	189,5	-	-	-	-
20,0	-	11804,7	-	-	-	-
-	-	...	-	-	-	-
-	-	1810,8	-	-	-	-
-	-	-	-	-	-	-
-	-	-	-	-	-	-
-	-	-	-	-	-	-
-	-	2402,4	-	-	-	-
-	3,0	406,3	-	-	-	-
-	-	...	-	-	-	-
-	-	601,0	-	-	-	-
-	-	-	-	-	-	-

11. ПЛОЩАДЬ ЗЕМЕЛЬ

(на 1 июля 2016 г.;

	Общая площадь земли	из нее сельскохозяйственные угодья
Всего	90260,6	80362,0
Городские округа	4922,9	3098,9
Тамбов	1561,9	934,5
Кирсанов	111,9	71,1
Котовск	210,5	167,0
Мичуринск	851,0	581,4
Моршанск	506,1	352,4
Рассказово	1091,0	574,6
Уварово	590,5	418,0
Муниципальные районы	85337,8	77263,1
Бондарский	3206,8	3002,8
Гавриловский	2568,1	2399,3
Жердевский	3405,5	3087,2
Знаменский	2618,4	2243,7
Инжавинский	4932,0	4602,7
Кирсановский	2847,6	2577,7
Мичуринский	4387,4	3930,6
Мордовский	3037,0	2757,4
Моршанский	5684,7	5298,2
Мучкапский	2509,9	2124,3
Никифоровский	2538,8	2353,4
Первомайский	4543,7	4295,5
Петровский	3982,6	3660,0
Пичаевский	2470,1	2238,7
Рассказовский	3188,7	2778,9
Ржаксинский	3760,7	3468,1
Сампурский	2394,6	2167,9
Сосновский	6196,9	5356,3
Староюрьевский	3896,7	3444,9
Тамбовский	9302,7	8241,8
Токаревский	3564,9	3262,3
Уваровский	2474,9	2270,3
Умётский	1825,0	1700,9

ХОЗЯЙСТВ НАСЕЛЕНИЯ

гектаров)

в том числе				
пашня	сенокосы	пастбища	многолетние насаждения	залежь
51636,3	2884,2	643,9	2740,8	22456,7
1627,7	-	0,0	619,1	852,0
383,0	-	-	231,1	320,4
55,1	-	-	4,5	11,5
72,4	-	-	55,4	39,2
213,6	-	-	80,5	287,4
234,3	-	-	84,7	33,4
325,0	-	-	123,0	126,5
344,2	-	0,0	40,0	33,7
50008,6	2884,2	643,9	2121,7	21604,7
1150,7	9,1	7,0	24,7	1811,4
1538,3	1,7	25,0	38,9	795,5
1902,7	14,8	19,4	72,6	1077,8
1445,2	22,4	2,0	63,8	710,3
2895,3	77,4	16,1	87,0	1526,9
1460,9	14,7	4,5	68,9	1028,8
2748,7	64,0	10,3	205,3	902,4
1474,8	12,9	3,2	66,3	1200,2
3329,7	1330,6	260,3	166,8	210,8
1073,2	283,8	50,1	58,6	658,5
1517,9	9,0	2,8	85,7	738,0
2848,8	23,1	14,3	132,4	1276,9
2536,5	34,4	31,6	77,1	980,4
1302,3	11,8	32,0	37,7	854,9
2415,1	139,9	15,6	61,0	147,3
2169,6	204,0	45,1	52,1	997,2
1524,1	27,8	14,6	37,5	563,8
3292,2	440,1	32,1	87,7	1504,2
2445,0	62,0	21,8	44,2	871,9
5934,5	34,4	15,2	527,7	1730,1
2296,0	0,5	4,5	50,2	911,1
1501,6	13,6	7,0	45,6	702,6
1205,7	52,2	9,4	29,8	403,9

12. ПЛОЩАДЬ ЗЕМЕЛЬ ЛИЧНЫХ ПОДСОБНЫХ И ДРУГИХ

(на 1 июля 2016 г.;

	Общая площадь земли	из нее сельскохозяйствен- ные угодья	в том
			пашня
Всего	85308,8	75915,0	49707,1
Городские округа	3985,5	2344,0	1247,0
Тамбов	969,7	468,4	130,7
Кирсанов	108,3	68,6	53,1
Котовск	89,0	61,5	23,9
Мичуринск	741,5	488,4	169,4
Моршанск	446,3	298,0	212,9
Рассказово	1040,2	541,0	312,7
Уварово	590,5	418,0	344,2
Муниципальные районы	81323,3	73571,1	48460,1
Бондарский	3206,8	3002,8	1150,7
Гавриловский	2568,1	2399,3	1538,3
Жердевский	3405,5	3087,2	1902,7
Знаменский	2463,6	2120,5	1406,3
Инжавинский	4908,2	4578,8	2895,3
Кирсановский	2779,6	2522,8	1444,5
Мичуринский	4180,0	3753,1	2662,4
Мордовский	2927,2	2647,5	1460,2
Моршанский	5347,7	4972,2	3198,5
Мучкапский	2509,9	2124,3	1073,2
Никифоровский	2374,1	2189,0	1496,9
Первомайский	4140,3	3896,3	2781,9
Петровский	3982,6	3660,0	2536,5
Пичаевский	2470,1	2238,7	1302,3
Рассказовский	3159,0	2750,2	2403,2
Ржаксинский	3754,6	3462,0	2166,7
Сампурский	2391,6	2165,0	1521,4
Сосновский	6196,9	5356,3	3292,2
Староюрьевский	3683,2	3231,5	2385,7
Тамбовский	7034,4	6205,0	4845,5
Токарёвский	3564,0	3261,4	2295,2
Уваровский	2474,9	2270,3	1501,6
Умётский	1801,0	1676,9	1199,1

ИНДИВИДУАЛЬНЫХ ХОЗЯЙСТВ ГРАЖДАН

гектаров)

числе				Из общей площади - площадь заброшенных земельных участков	
сенокосы	пастбища	многолетние насаждения	залежь	всего	в процентах от общей площади земли
2884,2	643,9	2187,7	20492,0	15565,1	18,2
-	0,0	425,0	671,9	71,3	1,8
-	-	107,6	230,1	17,6	1,8
-	-	4,3	11,1	-	-
-	-	20,2	17,4	2,7	3,1
-	-	65,3	253,7	35,5	4,8
-	-	73,1	12,1	0,8	0,2
-	-	114,5	113,8	3,8	0,4
-	0,0	40,0	33,7	10,9	1,8
2884,2	643,9	1762,7	19820,1	15493,8	19,1
9,1	7,0	24,7	1811,4	1483,6	46,3
1,7	25,0	38,9	795,5	732,1	28,5
14,8	19,4	72,6	1077,8	877,7	25,8
22,4	2,0	49,0	640,8	275,0	11,2
77,4	16,1	87,0	1503,0	1105,1	22,5
14,7	4,5	66,6	992,5	870,4	31,3
64,0	10,3	176,7	839,6	753,6	18,0
12,9	3,2	65,3	1105,9	942,6	32,2
1330,6	260,3	136,2	46,6	-	-
283,8	50,1	58,6	658,5	131,6	5,2
9,0	2,8	73,9	606,4	415,7	17,5
23,1	14,3	128,6	948,4	745,3	18,0
34,4	31,6	77,1	980,4	894,6	22,5
11,8	32,0	37,7	854,9	835,1	33,8
139,9	15,6	60,1	131,4	36,5	1,2
204,0	45,1	52,1	994,0	900,4	24,0
27,8	14,6	37,4	563,6	531,5	22,2
440,1	32,1	87,7	1504,2	1186,2	19,1
62,0	21,8	44,2	717,7	390,3	10,6
34,4	15,2	262,5	1047,5	614,8	8,7
0,5	4,5	50,2	911,0	791,6	22,2
13,6	7,0	45,6	702,6	649,7	26,3
52,2	9,4	29,8	386,4	330,3	18,3

13. ПЛОЩАДЬ ЗЕМЕЛЬ ЛИЧНЫХ ПОДСОБНЫХ И ДРУГИХ ИНДИВИДУАЛЬНЫХ

(на 1 июля 2016 г.;

	Общая площадь земли	из нее сельскохозяйствен- ные угодья	в том
			пашня
Всего	75886,4	69266,6	45999,8
Городские округа	-	-	-
Тамбов	-	-	-
Кирсанов	-	-	-
Котовск	-	-	-
Мичуринск	-	-	-
Моршанск	-	-	-
Рассказово	-	-	-
Уварово	-	-	-
Муниципальные районы	75886,4	69266,6	45999,8
Бондарский	3206,8	3002,8	1150,7
Гавриловский	2568,1	2399,3	1538,3
Жердевский	2974,8	2773,3	1809,6
Знаменский	2244,4	1961,8	1300,7
Инжавинский	4401,7	4192,1	2668,9
Кирсановский	2779,6	2522,8	1444,5
Мичуринский	4180,0	3753,1	2662,4
Мордовский	1672,9	1548,1	861,8
Моршанский	5347,7	4972,2	3198,5
Мучкапский	1850,5	1644,7	852,5
Никифоровский	2150,5	2013,3	1384,8
Первомайский	3827,1	3625,2	2592,8
Петровский	3982,6	3660,0	2536,5
Пичаевский	2470,1	2238,7	1302,3
Рассказовский	3159,0	2750,2	2403,2
Ржаксинский	3452,4	3250,1	2009,5
Сампурский	2391,6	2165,0	1521,4
Сосновский	5708,3	4975,5	3037,4
Староюрьевский	3683,2	3231,5	2385,7
Тамбовский	6775,3	5988,2	4678,6
Токарёвский	3184,7	2995,8	2164,5
Уваровский	2474,9	2270,3	1501,6
Умётский	1400,1	1332,5	993,7

ХОЗЯЙСТВ ГРАЖДАН В СЕЛЬСКИХ ПОСЕЛЕНИЯХ

гектаров)

числе				Из общей площади - площадь заброшенных земельных участков	
сенокосы	пастбища	многолетние насаждения	залежь	всего	в процентах от общей площади земли
2761,1	629,3	1468,6	18407,7	14729,8	19,4
-	-	-	-	-	-
-	-	-	-	-	-
-	-	-	-	-	-
-	-	-	-	-	-
-	-	-	-	-	-
-	-	-	-	-	-
-	-	-	-	-	-
-	-	-	-	-	-
-	-	-	-	-	-
2761,1	629,3	1468,6	18407,7	14729,8	19,4
9,1	7,0	24,7	1811,4	1483,6	46,3
1,7	25,0	38,9	795,5	732,1	28,5
12,2	18,8	49,9	882,7	808,2	27,2
6,4	-	35,4	619,3	258,0	11,5
76,3	16,1	56,1	1374,7	1021,0	23,2
14,7	4,5	66,6	992,5	870,4	31,3
64,0	10,3	176,7	839,6	753,6	18,0
0,2	1,5	25,9	658,7	613,9	36,7
1330,6	260,3	136,2	46,6	-	-
218,3	42,1	36,4	495,4	100,1	5,4
9,0	2,8	42,4	574,3	399,0	18,6
22,1	14,0	80,3	916,0	738,8	19,3
34,4	31,6	77,1	980,4	894,6	22,5
11,8	32,0	37,7	854,9	835,1	33,8
139,9	15,6	60,1	131,4	36,5	1,2
200,2	45,0	40,7	954,8	877,8	25,4
27,8	14,6	37,4	563,6	531,5	22,2
429,8	31,2	53,4	1423,8	1148,3	20,1
62,0	21,8	44,2	717,7	390,3	10,6
34,4	14,9	252,5	1007,8	601,6	8,9
0,5	4,3	32,2	794,4	720,4	22,6
13,6	7,0	45,6	702,6	649,7	26,3
42,2	9,0	18,1	269,5	265,3	18,9

14. ПЛОЩАДЬ ЗЕМЕЛЬ ЛИЧНЫХ ПОДСОБНЫХ И ДРУГИХ ИНДИВИДУАЛЬНЫХ

(на 1 июля 2016 г.;

	Общая площадь земли	из нее сельскохозяйствен- ные угодья	в том
			пашня
Всего	9422,4	6648,5	3707,3
Городские округа	3985,5	2344,0	1247,0
Тамбов	969,7	468,4	130,7
Кирсанов	108,3	68,6	53,1
Котовск	89,0	61,5	23,9
Мичуринск	741,5	488,4	169,4
Моршанск	446,3	298,0	212,9
Расказово	1040,2	541,0	312,7
Уварово	590,5	418,0	344,2
Муниципальные районы	5436,8	4304,5	2460,3
Бондарский	-	-	-
Гавриловский	-	-	-
Жердевский	430,7	313,9	93,0
Знаменский	219,2	158,7	105,6
Инжавинский	506,5	386,7	226,4
Кирсановский	-	-	-
Мичуринский	-	-	-
Мордовский	1254,3	1099,4	598,4
Моршанский	-	-	-
Мучкапский	659,4	479,6	220,7
Никифоровский	223,6	175,8	112,1
Первомайский	313,1	271,1	189,1
Петровский	-	-	-
Пичаевский	-	-	-
Расказовский	-	-	-
Ржаксинский	302,2	211,8	157,2
Сампурский	-	-	-
Сосновский	488,6	380,8	254,8
Староюрьевский	-	-	-
Тамбовский	259,1	216,8	166,9
Токаревский	379,3	265,5	130,7
Уваровский	-	-	-
Умётский	400,9	344,4	205,4

ХОЗЯЙСТВ ГРАЖДАН В ГОРОДСКИХ ОКРУГАХ И В ГОРОДСКИХ ПОСЕЛЕНИЯХ

гектаров)

числе				Из общей площади - площадь заброшенных земельных участков	
сенокосы	пастбища	многолетние насаждения	залежь	всего	в процентах от общей площади земли
123,1	14,6	719,2	2084,3	835,2	8,9
-	0,0	425,0	671,9	71,3	1,8
-	-	107,6	230,1	17,6	1,8
-	-	4,3	11,1	-	-
-	-	20,2	17,4	2,7	3,1
-	-	65,3	253,7	35,5	4,8
-	-	73,1	12,1	0,8	0,2
-	-	114,5	113,8	3,8	0,4
-	0,0	40,0	33,7	10,9	1,8
123,1	14,6	294,1	1412,4	763,9	14,1
-	-	-	-	-	-
-	-	-	-	-	-
2,6	0,5	22,6	195,1	69,5	16,1
16,1	2,0	13,6	21,5	16,9	7,7
1,1	-	30,9	128,3	84,1	16,6
-	-	-	-	-	-
-	-	-	-	-	-
12,7	1,7	39,4	447,2	328,7	26,2
-	-	-	-	-	-
65,5	8,1	22,2	163,1	31,5	4,8
-	-	31,6	32,1	16,8	7,5
1,0	0,2	48,4	32,4	6,6	2,1
-	-	-	-	-	-
-	-	-	-	-	-
-	-	-	-	-	-
3,8	0,2	11,4	39,2	22,6	7,5
-	-	-	-	-	-
10,3	0,9	34,3	80,4	37,9	7,8
-	-	-	-	-	-
-	0,3	10,0	39,6	13,2	5,1
-	0,2	18,0	116,6	71,2	18,8
-	-	-	-	-	-
10,0	0,4	11,7	116,9	65,0	16,2

15. ПЛОЩАДЬ ЗЕМЕЛЬ ЛИЧНЫХ

(на 1 июля 2016 г.;

	Общая площадь земли	из нее сельскохозяйствен- ные угодья	в том
			пашня
Всего	81794,8	73849,5	48607,9
Городские округа	1102,0	749,7	468,0
Тамбов	-	-	-
Кирсанов	-	-	-
Котовск	67,8	48,1	20,0
Мичуринск	395,2	259,8	91,0
Моршанск	9,2	6,4	4,3
Рассказово	39,3	17,4	8,6
Уварово	590,5	418,0	344,2
Муниципальные районы	80692,9	73099,8	48139,8
Бондарский	3206,8	3002,8	1150,7
Гавриловский	2568,1	2399,3	1538,3
Жердевский	3405,5	3087,2	1902,7
Знаменский	2463,6	2120,5	1406,3
Инжавинский	4547,5	4333,3	2743,4
Кирсановский	2779,6	2522,8	1444,5
Мичуринский	4180,0	3753,1	2662,4
Мордовский	2926,8	2647,1	1460,2
Моршанский	5347,7	4972,2	3198,5
Мучкапский	2509,9	2124,3	1073,2
Никифоровский	2372,4	2187,4	1496,4
Первомайский	4129,8	3887,6	2777,9
Петровский	3982,6	3660,0	2536,5
Пичаевский	2470,1	2238,7	1302,3
Рассказовский	3159,0	2750,2	2403,2
Ржаксинский	3754,6	3462,0	2166,7
Сампурский	2391,6	2165,0	1521,4
Сосновский	6196,9	5356,3	3292,2
Староюрьевский	3683,2	3231,5	2385,7
Тамбовский	6778,8	5991,3	4681,5
Токаре́вский	3563,7	3261,2	2295,2
Уваровский	2474,9	2270,3	1501,6
Уме́тский	1799,8	1675,7	1199,1

ПОДСОБНЫХ ХОЗЯЙСТВ

гектаров)

числе				Из общей площади - площадь заброшенных земельных участков	
сенокосы	пастбища	многолетние насаждения	залежь	всего	в процентах от общей площади земли
2883,1	643,7	1819,5	19895,3	15493,0	18,9
-	0,0	96,8	184,8	43,5	3,9
-	-	-	-	-	-
-	-	-	-	-	-
-	-	16,2	12,0	2,7	4,0
-	-	36,7	132,1	25,8	6,5
-	-	1,2	0,9	0,8	8,9
-	-	2,7	6,1	3,3	8,3
-	0,0	40,0	33,7	10,9	1,8
2883,1	643,7	1722,8	19710,5	15449,5	19,1
9,1	7,0	24,7	1811,4	1483,6	46,3
1,7	25,0	38,9	795,5	732,1	28,5
14,8	19,4	72,6	1077,8	877,7	25,8
22,4	2,0	49,0	640,8	275,0	11,2
76,3	16,1	58,7	1438,9	1076,5	23,7
14,7	4,5	66,6	992,5	870,4	31,3
64,0	10,3	176,7	839,6	753,6	18,0
12,9	3,2	65,3	1105,5	942,4	32,2
1330,6	260,3	136,2	46,6	-	-
283,8	50,1	58,6	658,5	131,6	5,2
9,0	2,8	73,9	605,3	414,6	17,5
23,1	14,3	127,1	945,3	745,3	18,0
34,4	31,6	77,1	980,4	894,6	22,5
11,8	32,0	37,7	854,9	835,1	33,8
139,9	15,6	60,1	131,4	36,5	1,2
204,0	45,1	52,1	994,0	900,4	24,0
27,8	14,6	37,4	563,6	531,5	22,2
440,1	32,1	87,7	1504,2	1186,2	19,1
62,0	21,8	44,2	717,7	390,3	10,6
34,4	14,9	252,6	1007,9	601,6	8,9
0,5	4,5	50,2	910,8	791,6	22,2
13,6	7,0	45,6	702,6	649,7	26,3
52,2	9,4	29,8	385,2	329,1	18,3

16. ПЛОЩАДЬ ЗЕМЕЛЬ ЛИЧНЫХ ПОДСОБНЫХ

(на 1 июля 2016 г.;

	Общая площадь земли	из нее сельскохозяйствен- ные угодья	в том
			пашня
Всего	75886,4	69266,6	45999,8
Городские округа	-	-	-
Тамбов	-	-	-
Кирсанов	-	-	-
Котовск	-	-	-
Мичуринск	-	-	-
Моршанск	-	-	-
Рассказово	-	-	-
Уварово	-	-	-
Муниципальные районы	75886,4	69266,6	45999,8
Бондарский	3206,8	3002,8	1150,7
Гавриловский	2568,1	2399,3	1538,3
Жердевский	2974,8	2773,3	1809,6
Знаменский	2244,4	1961,8	1300,7
Инжавинский	4401,7	4192,1	2668,9
Кирсановский	2779,6	2522,8	1444,5
Мичуринский	4180,0	3753,1	2662,4
Мордовский	1672,9	1548,1	861,8
Моршанский	5347,7	4972,2	3198,5
Мучкапский	1850,5	1644,7	852,5
Никифоровский	2150,5	2013,3	1384,8
Первомайский	3827,1	3625,2	2592,8
Петровский	3982,6	3660,0	2536,5
Пичаевский	2470,1	2238,7	1302,3
Рассказовский	3159,0	2750,2	2403,2
Ржаксинский	3452,4	3250,1	2009,5
Сампурский	2391,6	2165,0	1521,4
Сосновский	5708,3	4975,5	3037,4
Староюрьевский	3683,2	3231,5	2385,7
Тамбовский	6775,3	5988,2	4678,6
Токарёвский	3184,7	2995,8	2164,5
Уваровский	2474,9	2270,3	1501,6
Умётский	1400,1	1332,5	993,7

ХОЗЯЙСТВ В СЕЛЬСКИХ ПОСЕЛЕНИЯХ

гектаров)

числе				Из общей площади - площадь заброшенных земельных участков	
сенокосы	пастбища	многолетние насаждения	залежь	всего	в процентах от общей площади земли
2761,1	629,3	1468,6	18407,7	14729,8	19,4
-	-	-	-	-	-
-	-	-	-	-	-
-	-	-	-	-	-
-	-	-	-	-	-
-	-	-	-	-	-
-	-	-	-	-	-
-	-	-	-	-	-
-	-	-	-	-	-
-	-	-	-	-	-
2761,1	629,3	1468,6	18407,7	14729,8	19,4
9,1	7,0	24,7	1811,4	1483,6	46,3
1,7	25,0	38,9	795,5	732,1	28,5
12,2	18,8	49,9	882,7	808,2	27,2
6,4	-	35,4	619,3	258,0	11,5
76,3	16,1	56,1	1374,7	1021,0	23,2
14,7	4,5	66,6	992,5	870,4	31,3
64,0	10,3	176,7	839,6	753,6	18,0
0,2	1,5	25,9	658,7	613,9	36,7
1330,6	260,3	136,2	46,6	-	-
218,3	42,1	36,4	495,4	100,1	5,4
9,0	2,8	42,4	574,3	399,0	18,6
22,1	14,0	80,3	916,0	738,8	19,3
34,4	31,6	77,1	980,4	894,6	22,5
11,8	32,0	37,7	854,9	835,1	33,8
139,9	15,6	60,1	131,4	36,5	1,2
200,2	45,0	40,7	954,8	877,8	25,4
27,8	14,6	37,4	563,6	531,5	22,2
429,8	31,2	53,4	1423,8	1148,3	20,1
62,0	21,8	44,2	717,7	390,3	10,6
34,4	14,9	252,5	1007,8	601,6	8,9
0,5	4,3	32,2	794,4	720,4	22,6
13,6	7,0	45,6	702,6	649,7	26,3
42,2	9,0	18,1	269,5	265,3	18,9

17. ПЛОЩАДЬ ЗЕМЕЛЬ ЛИЧНЫХ ПОДСОБНЫХ ХОЗЯЙСТВ

(на 1 июля 2016 г.;

	Общая площадь земли	из нее сельскохозяйствен- ные угодья	в том
			пашня
Всего	5908,4	4582,9	2608,1
Городские округа	1102,0	749,7	468,0
Тамбов	-	-	-
Кирсанов	-	-	-
Котовск	67,8	48,1	20,0
Мичуринск	395,2	259,8	91,0
Моршанск	9,2	6,4	4,3
Рассказово	39,3	17,4	8,6
Уварово	590,5	418,0	344,2
Муниципальные районы	4806,4	3833,3	2140,0
Бондарский	-	-	-
Гавриловский	-	-	-
Жердевский	430,7	313,9	93,0
Знаменский	219,2	158,7	105,6
Инжавинский	145,8	141,2	74,5
Кирсановский	-	-	-
Мичуринский	-	-	-
Мордовский	1253,9	1099,0	598,4
Моршанский	-	-	-
Мучкапский	659,4	479,6	220,7
Никифоровский	221,9	174,1	111,6
Первомайский	302,7	262,4	185,1
Петровский	-	-	-
Пичаевский	-	-	-
Рассказовский	-	-	-
Ржаксинский	302,2	211,8	157,2
Сампурский	-	-	-
Сосновский	488,6	380,8	254,8
Староюрьевский	-	-	-
Тамбовский	3,5	3,1	2,9
Токарёвский	379,0	265,4	130,7
Уваровский	-	-	-
Умётский	399,7	343,2	205,4

В ГОРОДСКИХ ОКРУГАХ И ГОРОДСКИХ ПОСЕЛЕНИЯХ

гектаров)

числе				Из общей площади - площадь заброшенных земельных участков	
сенокосы	пастбища	многолетние насаждения	залежь	всего	в процентах от общей площади земли
122,0	14,4	351,0	1487,6	763,2	12,9
-	0,0	96,8	184,8	43,5	3,9
-	-	-	-	-	-
-	-	-	-	-	-
-	-	16,2	12,0	2,7	4,0
-	-	36,7	132,1	25,8	6,5
-	-	1,2	0,9	0,8	8,9
-	-	2,7	6,1	3,3	8,3
-	0,0	40,0	33,7	10,9	1,8
122,0	14,3	254,2	1302,7	719,6	15,0
-	-	-	-	-	-
-	-	-	-	-	-
2,6	0,5	22,6	195,1	69,5	16,1
16,1	2,0	13,6	21,5	16,9	7,7
0,0	-	2,5	64,2	55,5	38,1
-	-	-	-	-	-
-	-	-	-	-	-
12,7	1,7	39,4	446,8	328,5	26,2
-	-	-	-	-	-
65,5	8,1	22,2	163,1	31,5	4,8
-	-	31,5	31,0	15,7	7,1
1,0	0,2	46,8	29,2	6,6	2,2
-	-	-	-	-	-
-	-	-	-	-	-
-	-	-	-	-	-
3,8	0,2	11,4	39,2	22,6	7,5
-	-	-	-	-	-
10,3	0,9	34,3	80,4	37,9	7,8
-	-	-	-	-	-
-	-	0,1	0,1	-	-
-	0,2	18,0	116,4	71,2	18,8
-	-	-	-	-	-
10,0	0,4	11,7	115,7	63,8	16,0

18. ПЛОЩАДЬ ЗЕМЕЛЬ НЕКОММЕРЧЕСКИХ ОБЪЕДИНЕНИЙ ГРАЖДАН

(на 1 июля 2016 г.; гектаров)

	Общая площадь земли	из нее сельскохозяйственные угодья	в том числе			Из общей площади земель объединений - земель в пользовании граждан - членов объединений	Средний размер земельных участков в пользовании граждан - членов объединений
			пашня	многолетние насаждения	залежь		
Всего	4951,8	4447,0	1929,2	553,0	1964,7	4680,8	0,068
Городские округа	937,3	755,0	380,7	194,1	180,1	834,8	0,052
Тамбов	592,2	466,1	252,3	123,4	90,3	517,5	0,052
Кирсанов	0,3
Котовск	121,5	105,5	48,5	35,2	21,7	119,4	0,048
Мичуринск	109,5	93,0	44,1	15,1	33,7	100,1	0,058
Моршанск	59,8	54,3	21,5	11,6	21,3	59,7	0,061
Рассказово	12,7
Уварово	-	-	-	-	-	-	-
Муниципальные районы	4014,5	3692,0	1548,5	359,0	1784,6	3846,0	0,073
Бондарский	-	-	-	-	-	-	-
Гавриловский	-	-	-	-	-	-	-
Жердевский	-	-	-	-	-	-	-
Знаменский	154,8	123,2	38,9	14,9	69,5	129,3	0,066
Инжавинский	-	-
Кирсановский	67,9	54,9	16,4	2,2	36,3	55,0	0,074
Мичуринский	207,5	177,6	86,3	28,6	62,7	190,6	0,059
Мордовский	109,9	109,9	14,6	1,0	94,3	109,9	0,060
Моршанский	337,0	326,0	131,2	30,6	164,2	337,0	0,064
Мучкапский	-	-	-	-	-	-	-
Никифоровский	131,6
Первомайский	403,4	399,2	67,0	3,8	328,5	401,0	0,113
Петровский	-	-	-	-	-	-	-
Пичаевский	-	-	-	-	-	-	-
Рассказовский	15,9
Ржаксинский	-	3,2
Сампурский	0,2
Сосновский	-	-	-	-	-	-	-
Староюрьевский	213,5	213,5	59,3	-	154,2	213,5	0,301
Тамбовский	2268,3	2036,8	1089,0	265,1	682,6	2157,5	0,068
Токаревский
Уваровский	-	-	-	-	-	-	-
Умётский	24,0	24,0	6,6	-	17,4	24,0	0,078

19. ПЛОЩАДЬ ЗЕМЕЛЬ САДОВОДЧЕСКИХ НЕКОММЕРЧЕСКИХ ОБЪЕДИНЕНИЙ ГРАЖДАН

(на 1 июля 2016 года; гектаров)

	Общая площадь земли	из нее сельскохо- зяйствен- ные угодья	в том числе			Из общей площади земель объедине- ний - земли в пользо- вании граждан - членов объедине- ний	Средний размер земельных участков в пользо- вании граждан - членов объедине- ний
			пашня	многолет- ные насажде- ния	залежь		
Всего	4181,0	3678,7	1806,4	542,1	1330,2	3911,0	0,066
Городские округа	921,2	739,9	378,6	193,9	167,5	819,8	0,052
город Тамбов	592,2	466,1	252,3	123,4	90,3	517,5	0,052
город Кирсанов	-	-	-	-	-	-	-
город Котовск	14,5
город Мичуринск	109,5	93,0	44,1	15,1	33,7	100,1	0,058
город Моршанск	59,8	54,3	21,5	...	21,3	59,7	0,061
город Рассказово	7,6
город Уварово	-	-	-	-	-	-	-
Муниципальные районы	3259,8	2938,8	1427,8	348,2	1162,7	3091,3	0,070
Бондарский	-	-	-	-	-	-	-
Гавриловский	-	-	-	-	-	-	-
Жердевский	-	-	-	-	-	-	-
Знаменский	38,9	14,9
Инжавинский	-	-	-	-	-	-	-
Кирсановский	67,9	54,9	16,4	2,2	36,3	55,0	0,074
Мичуринский	207,5	177,6	86,3	28,6	62,7	190,6	0,059
Мордовский	49,1	49,1	13,9	1,0	34,2	49,1	0,184
Моршанский	72,0
Мучкапский	-	-	-	-	-	-	-
Никифоровский
Первомайский	188,0
Петровский	-	-	-	-	-	-	-
Пичаевский	-	-	-	-	-	-	-
Рассказовский	-	-	-	-	-	-	-
Ржаксинский	-	-	-	-	-	-	-
Сампурский	0,2
Сосновский	-	-	-	-	-	-	-
Староюрьевский	-	-	-	-	-	-	-
Тамбовский	2268,3	2036,8	1089,0	265,1	682,6	2157,5	0,068
Токаревский	-	-	-	-	-	-	-
Уваровский	-	-	-	-	-	-	-
Умётский	24,0	24,0	6,6	-	17,4	24,0	0,078

20. ПЛОЩАДЬ ЗЕМЕЛЬ ОГОРОДНИЧЕСКИХ НЕКОММЕРЧЕСКИХ ОБЪЕДИНЕНИЙ ГРАЖДАН

(на 1 июля 2016 года; гектаров)

	Общая площадь земли	из нее сельско- хозяйст- венные угодья	в том числе			Из общей площади земель объеди- нений - земли в пользо- вании граждан - членов объедине- ний	Средний размер земельных участков в пользо- вании граждан - членов объедине- ний
			пашня	много- летние насаж- дения	залежь		
Всего	770,9	768,3	122,8	11,0	634,5	769,8	0,082
Городские округа	16,1	15,1	2,2	0,2	12,7	15,0	0,030
Тамбов	-	-	-	-	-	-	-
Кирсанов	0,3
Котовск	7,3
Мичуринск	-	-	-	-	-	-	-
Моршанск	-	-	-	-	-	-	-
Рассказово	5,1	5,1	-	-	5,1	5,1	0,076
Уварово	-	-	-	-	-	-	-
Муниципальные районы	754,7	753,3	120,7	10,7	621,9	754,7	0,085
Бондарский	-	-	-	-	-	-	-
Гавриловский	-	-	-	-	-	-	-
Жердевский	-	-	-	-	-	-	-
Знаменский	-	-
Инжавинский	-	-
Кирсановский	-	-	-	-	-	-	-
Мичуринский	-	-	-	-	-	-	-
Мордовский	60,8	60,8	0,7	-	60,1	60,8	0,039
Моршанский	92,2
Мучкапский	-	-	-	-	-	-	-
Никифоровский
Первомайский	-	140,5
Петровский	-	-	-	-	-	-	-
Пичаевский	-	-	-	-	-	-	-
Рассказовский	15,9
Ржаксинский	-	3,2
Сампурский	-	-	-	-	-	-	-
Сосновский	-	-	-	-	-	-	-
Староюрьевский	213,5	213,5	59,3	-	154,2	213,5	0,301
Тамбовский	-	-	-	-	-	-	-
Токаревский
Уваровский	-	-	-	-	-	-	-
Умётский	-	-	-	-	-	-	-



СТРУКТУРА ЗЕМЕЛЬНЫХ РЕСУРСОВ

21. СТРУКТУРА СЕЛЬСКОХОЗЯЙСТВЕННЫХ УГОДИЙ

(на 1 июля 2016г.; в процентах от общей площади)

	Сельскохозяйствен- ные организации	в том числе	
		сельскохозяйственные организации, не относящиеся к субъектам малого предпринимательства	малые предприятия
Всего	73,6	39,4	32,8
Городские округа	27,5	...	0,0
Тамбов	0,0
Кирсанов	-	-	-
Котовск	-	-	-
Мичуринск	0,0
Моршанск	...	-	-
Рассказово	-
Уварово	-	-	-
Муниципальные районы	73,7	...	32,9
Бондарский	80,1	45,6	34,5
Гавриловский	70,9	50,7	19,9
Жердевский	57,6	35,0	22,6
Знаменский	51,0	28,5	22,4
Инжавинский	70,7	...	53,3
Кирсановский	85,8	54,7	21,5
Мичуринский	76,2	37,0	34,7
Мордовский	79,8	21,3	58,5
Моршанский	88,5	51,4	33,5
Мучкапский	64,5	47,5	17,0
Никифоровский	68,1	47,0	...
Первомайский	70,5	56,1	13,8
Петровский	51,4	25,1	26,3
Пичаевский	91,6
Рассказовский	81,9	...	57,6
Ржаксинский	80,0	...	43,2
Сампурский	82,1	...	41,4
Сосновский	85,0	...	15,7
Староюрьевский	68,1	...	22,2
Тамбовский	84,9	61,3	19,6
Токарёвский	60,2	23,7	...
Уваровский	37,4
Умётский	30,2

ЗЕМЕЛЬНЫХ РЕСУРСОВ

ПО КАТЕГОРИЯМ ХОЗЯЙСТВ

сельскохозяйственных угодий в хозяйствах всех категорий)

подсобные сельскохозяйствен- ные предприятия несельскохозяйст- венных организаций	Крестьянские (фермерские) хозяйства и индивидуальные предприниматели	в том числе		Хозяйства населения
		крестьянские (фермерские) хозяйства	индивидуальные предприниматели	
1,4	22,9	20,3	2,6	3,5
...	5,9	5,6	0,3	66,6
-	6,1	5,5	0,6	93,1
-	-	-	-	100,0
-	-	-	-	100,0
...	1,3	1,0	0,3	31,7
...	20,5	20,5	0,1	76,7
-	13,2	13,2	-	82,2
-	-	-	-	100,0
...	22,9	20,4	2,6	3,4
-	15,7	15,6	0,2	4,1
0,2	26,0	23,3	2,6	3,2
-	39,4	38,7	0,8	3,0
-	46,4	46,1	0,4	2,6
...	25,9	23,5	2,4	3,4
9,5	11,1	9,2	2,0	3,1
4,6	19,9	18,6	1,4	3,9
-	17,9	16,3	1,6	2,3
3,5	7,5	6,2	1,2	4,1
-	32,9	2,6	30,4	2,6
...	29,3	27,3	1,9	2,6
0,6	21,3	20,9	0,4	8,2
-	45,9	36,9	9,0	2,7
-	4,9	3,5
...	15,8	14,2	1,5	2,3
...	17,0	17,0	-	3,0
...	15,4	15,4	-	2,5
...	10,8	10,8	-	4,2
...	27,5	24,5	3,0	4,3
4,0	9,4	9,1	0,3	5,7
...	36,8	3,0
-	26,6	25,8	0,7	2,7
-	27,0	27,0	-	2,3

22. СТРУКТУРА СЕЛЬСКОХОЗЯЙСТВЕННЫХ УГОДИЙ

(на 1 июля 2016 г.; в процентах от общей

	Пашня	Сенокосы	Пастбища	Многолетние насаждения
Всего	88,2	3,3	5,6	0,6
Городские округа	53,6	2,3	4,5	19,2
Тамбов	39,0	5,2	-	23,0
Кирсанов	77,5	-	-	6,4
Котовск	43,4	-	-	33,2
Мичуринск	51,8	2,9	10,3	19,1
Моршанск	51,1	-	4,5	18,4
Рассказово	63,6	0,1	-	18,2
Уварово	82,4	-	0,0	9,6
Муниципальные районы	88,3	3,3	5,6	0,6
Бондарский	89,7	0,5	2,8	0,0
Гавриловский	88,1	4,1	6,6	0,1
Жердевский	90,8	2,5	4,5	1,1
Знаменский	91,0	2,0	6,1	0,1
Инжавинский	88,0	3,4	7,4	0,1
Кирсановский	85,4	2,2	10,5	0,7
Мичуринский	84,1	5,1	6,1	3,5
Мордовский	94,7	1,2	2,9	0,1
Моршанский	72,8	12,1	10,6	0,6
Мучкапский	88,6	5,1	5,2	0,2
Никифоровский	92,1	3,5	3,3	0,1
Первомайский	75,0	8,6	3,9	3,8
Петровский	96,0	1,3	1,0	0,9
Пичаевский	82,5	2,9	8,3	0,1
Рассказовский	93,1	1,6	3,2	0,1
Ржаксинский	89,0	1,8	7,6	0,4
Сампурский	89,9	2,9	4,6	0,1
Сосновский	83,6	3,6	7,2	0,5
Староюрьевский	87,4	1,0	3,7	0,1
Тамбовский	87,3	3,8	6,6	0,7
Токарёвский	92,9	1,1	4,7	0,1
Уваровский	93,9	1,8	3,5	0,1
Умётский	89,7	2,9	6,7	0,2

¹⁾ По сельскохозяйственным организациям, крестьянским (фермерским) хозяйствам и индивидуальным предпринимателям

В ХОЗЯЙСТВАХ ВСЕХ КАТЕГОРИЙ

площади сельскохозяйственных угодий)

Залежь	Из общей площади сельскохозяйственных угодий фактически использовались	Мелиорированные земли ¹⁾			
		орошаемые сельскохозяйственные угодья	из них с фактически действующей оросительной системой	осушаемые сельскохозяйственные угодья	из них с фактически действующей осушительной сетью
2,3	93,3	0,5	0,2	-	-
20,4	79,5	1,7	1,7	-	-
32,7	66,6	-	-	-	-
16,1	83,9	-	-	-	-
23,5	76,5	-	-	-	-
15,8	84,2	-	-
26,0	74,0	-	-
18,1	81,9	-	-
8,1	91,9	-	-	-	-
2,3	93,3	0,5	0,2	-	-
7,0	89,9	-	-	-	-
1,1	93,5	-	-	-	-
1,1	95,4	-	-
0,8	97,1	-	-
1,1	88,5	-	-	-	-
1,2	95,8	...	-	-	-
1,2	95,9	-	-
1,1	97,1	-	-	-	-
3,9	82,0	...	-	-	-
0,8	91,9	-	-	-	-
0,9	95,1	-	-	-	-
8,6	89,9	-	-
0,8	96,9	-	-
6,1	85,3	-	-	-	-
2,0	95,6	-	-
1,3	94,7	...	-	-	-
2,6	97,4	-	-	-	-
5,1	89,9	-	-
7,8	87,3	-	-
1,5	97,8	0,3	0,3	-	-
1,1	98,3	-	-	-	-
0,8	89,7	-	-	-	-
0,5	98,7	-	-	-	-

23. СТРУКТУРА СЕЛЬСКОХОЗЯЙСТВЕННЫХ УГОДИЙ

(на 1 июля 2016 г.; в процентах

	Пашня	Сенокосы	Пастбища	Многолетние насаждения
Всего	87,7	3,6	6,4	0,6
Городские округа	14,7	...
Тамбов	-	-
Кирсанов	-	-	-	-
Котовск	-	-	-	-
Мичуринск
Моршанск	-	-	...	-
Рассказово	...	-	-	-
Уварово	-	-	-	-
Муниципальные районы	6,4	...
Бондарский	90,7	0,3	3,3	-
Гавриловский	90,3	1,9	7,7	-
Жердевский	87,1	3,7	7,4	1,8
Знаменский	90,7	3,3	6,0	-
Инжавинский	88,3	3,9	7,7	0,0
Кирсановский	87,3	1,8	10,2	0,7
Мичуринский	83,9	4,9	6,8	4,3
Мордовский	95,1	1,4	3,3	-
Моршанский	72,5	11,8	11,0	0,5
Мучкапский	89,0	6,4	4,5	0,2
Никифоровский	91,4	4,4	4,1	-
Первомайский	72,0	11,6	5,4	5,0
Петровский	96,0	1,2	1,2	1,6
Пичаевский	83,4	2,7	8,6	0,0
Рассказовский	93,3	1,1	3,4	0,0
Ржаксинский	88,8	1,7	8,6	0,4
Сампурский	89,0	3,2	5,4	0,0
Сосновский	82,8	3,8	8,5	0,4
Староюрьевский	84,5	1,3	4,3	0,0
Тамбовский	88,1	4,2	7,0	0,4
Токаревский	92,8	1,7	4,9	0,1
Уваровский	...	1,1	3,8	...
Умётский	8,9	0,2

В СЕЛЬСКОХОЗЯЙСТВЕННЫХ ОРГАНИЗАЦИЯХ

от общей площади сельскохозяйственных угодий)

Залежь	Из общей площади сельскохозяйственных угодий фактически использовались	Мелиорированные земли ¹⁾			
		орошаемые сельскохозяйственные угодья	из них с фактически действующей оросительной системой	осушаемые сельскохозяйственные угодья	из них с фактически действующей осушительной сетью
1,7	93,0	0,7	0,2	-	-
0,0	99,4	-	-
-	...	-	-	-	-
-	-	-	-	-	-
-	-	-	-	-	-
0,0	-	-
-	...	-	-	-	-
-	...	-	-	-	-
-	-	-	-	-	-
1,7	93,0	-	-
5,6	90,5	-	-	-	-
0,1	92,4	-	-	-	-
-	94,6	-	-
-	99,6	-	-
0,0	87,9	-	-	-	-
0,0	97,0	...	-	-	-
0,2	96,3	-	-
0,2	97,7	-	-	-	-
4,2	80,1	...	-	-	-
-	93,2	-	-	-	-
0,1	94,6	-	-	-	-
6,0	92,9	-	-
0,0	96,5	-	-
5,2	85,4	-	-	-	-
2,2	94,9	-	-	-	-
0,5	94,5	...	-	-	-
2,4	97,6	-	-	-	-
4,6	89,5	-	-
9,9	83,0	-	-
0,4	98,8	0,4	0,4	-	-
0,5	99,5	-	-	-	-
-	...	-	-	-	-
-	...	-	-	-	-

24. СТРУКТУРА СЕЛЬСКОХОЗЯЙСТВЕННЫХ УГОДИЙ В СЕЛЬСКОХОЗЯЙСТВЕННЫХ

(на 1 июля 2016 г.; в процентах

	Пашня	Сенокосы	Пастбища	Многолетние насаждения
Всего	86,4	4,2	6,4	0,4
Городские округа	-
Тамбов	...	-	-	-
Кирсанов	-	-	-	-
Котовск	-	-	-	-
Мичуринск	-
Моршанск	-	-	-	-
Рассказово	...	-	-	-
Уварово	-	-	-	-
Муниципальные районы	0,4
Бондарский	88,2	0,1	1,8	-
Гавриловский	89,7	1,4	8,9	-
Жердевский	87,1	4,8	7,3	0,9
Знаменский	88,8	4,3	7,0	-
Инжавинский	10,6	...
Кирсановский	88,1	1,6	10,3	-
Мичуринский	86,8	3,9	6,8	2,4
Мордовский	96,9	0,4	2,1	-
Моршанский	71,7	11,0	10,8	-
Мучкапский	89,0
Никифоровский	90,0	5,9	4,1	-
Первомайский	69,2	14,2	6,1	3,4
Петровский	96,9	0,1	0,4	2,6
Пичаевский	-
Рассказовский	...	2,0	...	-
Ржаксинский	...	1,5	9,8	0,3
Сампурский	...	4,4	...	-
Сосновский	5,6	-
Староюрьевский	...	1,6	5,2	-
Тамбовский	87,9	5,4	6,2	-
Токарёвский	89,4	2,5	6,8	-
Уваровский	...	-	3,5	...
Умётский	10,9	-

ОРГАНИЗАЦИЯХ, НЕ ОТНОСЯЩИХСЯ К СУБЪЕКТАМ МАЛОГО ПРЕДПРИНИМАТЕЛЬСТВА

от общей площади сельскохозяйственных угодий)

Залежь	Из общей площади сельскохозяйственных угодий фактически использовались	Мелиорированные земли ¹⁾			
		орошаемые сельскохозяйственные угодья	из них с фактически действующей оросительной системой	осушаемые сельскохозяйственные угодья	из них с фактически действующей осушительной сетью
2,6	91,9	...	0,3	-	-
-	98,8	-	-
-	...	-	-	-	-
-	-	-	-	-	-
-	-	-	-	-	-
-	-	-
-	-	-	-	-	-
-	...	-	-	-	-
-	-	-	-	-	-
2,6	91,9	-	-
9,9	83,6	-	-	-	-
-	89,7	-	-	-	-
-	98,1	-	-
-	100,0	-	-
-	...	-	-	-	-
-	96,6	-	-	-	-
-	92,7	...	-	-	-
0,7	97,9	-	-	-	-
6,5	72,9	-	-	-	-
-	95,5	-	-	-	-
-	92,6	-	-	-	-
7,1	92,0	-	-
-	100,0	-	-
13,7	...	-	-	-	-
7,4	...	-	-	-	-
1,1	...	-	-	-	-
-	...	-	-	-	-
1,7	-	-
15,8	-	-
0,5	99,4	0,2	0,2	-	-
1,3	98,7	-	-	-	-
-	...	-	-	-	-
-	...	-	-	-	-

25. СТРУКТУРА СЕЛЬСКОХОЗЯЙСТВЕННЫХ УГОДИЙ В МАЛЫХ

(на 1 июля 2016 г.; в процентах)

	Пашня	Сенокосы	Пастбища	Многолетние насаждения
Всего	89,5	2,7	6,3	0,8
Городские округа	-	...	-	-
Тамбов	-	...	-	-
Кирсанов	-	-	-	-
Котовск	-	-	-	-
Мичуринск	-	-	-	-
Моршанск	-	-	-	-
Рассказово	-	-	-	-
Уварово	-	-	-	-
Муниципальные районы	89,5	...	6,3	0,8
Бондарский	94,1	0,5	5,4	-
Гавриловский	92,0	3,2	4,8	-
Жердевский	87,1	2,1	7,5	3,3
Знаменский	93,2	2,2	4,7	-
Инжавинский	90,1	3,1	6,8	0,0
Кирсановский	87,1	2,8	9,2	0,8
Мичуринский	80,7	5,0	7,7	6,7
Мордовский	94,4	1,8	3,8	-
Моршанский	75,0	11,6	12,5	-
Мучкапский	88,9
Никифоровский	...	1,1	4,2	-
Первомайский	86,2	0,8	0,8	11,5
Петровский	95,1	2,3	1,9	0,7
Пичаевский	...	3,2	10,6	...
Рассказовский	96,8	0,1
Ржаксинский	90,1	1,8	7,7	0,4
Сампурский	87,7	2,2	5,4	0,1
Сосновский	56,3	2,4	21,9	2,0
Староюрьевский	95,6	1,1	3,2	0,0
Тамбовский	89,0	1,2	8,1	1,6
Токарёвский	3,8	0,2
Уваровский	93,8	2,2	4,0	-
Умётский	90,8	2,5	6,3	0,5

СЕЛЬСКОХОЗЯЙСТВЕННЫХ ПРЕДПРИЯТИЯХ

от общей площади сельскохозяйственных угодий)

Залежь	Из общей площади сельскохозяйственных угодий фактически использовались	Мелиорированные земли ¹⁾			
		орошаемые сельскохозяйственные угодья	из них с фактически действующей оросительной системой	осушаемые сельскохозяйственные угодья	из них с фактически действующей осушительной сетью
0,8	94,6	1,2	...	-	-
...	...	-	-	-	-
-	...	-	-	-	-
-	-	-	-	-	-
-	-	-	-	-	-
100,0	-	-	-	-	-
-	-	-	-	-	-
-	-	-	-	-	-
...	...	1,2	...	-	-
-	99,8	-	-	-	-
-	99,6	-	-	-	-
-	89,3	-	-	-	-
-	99,1	-	-
0,0	90,8	-	-	-	-
0,0	100,0	-	-	-	-
0,0	100,0	-	-	-	-
-	97,6	-	-	-	-
0,9	89,2	...	-	-	-
-	87,0	-	-	-	-
0,2	...	-	-	-	-
0,7	97,3	-	-	-	-
0,1	93,2	...	-	-	-
...	...	-	-	-	-
0,0	97,9	-	-	-	-
0,0	97,4	...	-	-	-
4,7	95,3	-	-	-	-
17,4	66,2	-	-	-	-
-	96,2	-	-
0,0	96,6	1,0	1,0	-	-
-	...	-	-	-	-
-	96,3	-	-	-	-
-	97,5	-	-	-	-

26. СТРУКТУРА СЕЛЬСКОХОЗЯЙСТВЕННЫХ УГОДИЙ

(на 1 июля 2016 года; в процентах)

	Пашня	Сенокосы	Пастбища	Многолетние насаждения
Всего	91,3	...	4,0	2,0
Городские округа	-	...	-	-
Тамбов	-	...	-	-
Кирсанов	-	-	-	-
Котовск	-	-	-	-
Мичуринск	-	-	-	-
Моршанск	-	-	-	-
Рассказово	-	-	-	-
Уварово	-	-	-	-
Муниципальные районы	91,3	...	4,0	2,0
Бондарский	91,4	0,4	8,2	-
Гавриловский	90,4	-
Жердевский	79,6	4,8	7,7	7,9
Знаменский	91,4	1,8	6,9	-
Инжавинский	97,3	0,1	2,6	-
Кирсановский	90,0	3,7	6,3	-
Мичуринский	90,7	0,1	-	9,1
Мордовский	95,2	2,1	2,8	-
Моршанский	69,5	...	13,2	-
Мучкапский	95,3	2,9	1,8	-
Никифоровский	...	-	-	-
Первомайский	73,6
Петровский	95,8	1,2	2,5	0,2
Пичаевский
Рассказовский	99,8	-	0,2	-
Ржаксинский	99,9	-	-	-
Сампурский	99,8	-	-	-
Сосновский	73,9	...	20,1	...
Староюрьевский	98,3	0,1	1,6	-
Тамбовский	96,6	-	3,1	0,2
Токарёвский	...	-	-	-
Уваровский	89,0	5,2	5,9	-
Умётский	96,1	2,2	1,7	-

В СЕЛЬСКОХОЗЯЙСТВЕННЫХ МИКРОПРЕДПРИЯТИЯХ

от общей площади сельскохозяйственных угодий)

Залежь	Из общей площади сельскохозяйственных угодий фактически использовались	Мелиорированные земли ¹⁾			
		орошаемые сельскохозяйственные угодья	из них с фактически действующей оросительной системой	осушаемые сельскохозяйственные угодья	из них с фактически действующей осушительной сетью
...	95,2	0,7	...	-	-
...	...	-	-	-	-
-	...	-	-	-	-
-	-	-	-	-	-
-	-	-	-	-	-
...	-	-	-	-	-
-	-	-	-	-	-
-	-	-	-	-	-
...	...	0,7	...	-	-
-	99,3	-	-	-	-
-	...	-	-	-	-
-	79,6	-	-	-	-
-	97,9	-	-
-	97,3	-	-	-	-
0,0	100,0	-	-	-	-
0,1	99,9	-	-	-	-
-	98,7	-	-	-	-
...	71,1	-	-	-	-
-	95,8	-	-	-	-
-	...	-	-	-	-
-	...	-	-	-	-
0,3	98,0	...	-	-	-
-	...	-	-	-	-
-	100,0	-	-	-	-
0,1	99,9	-	-	-	-
0,2	99,8	-	-	-	-
-	97,0	-	-	-	-
-	98,3	-	-	-	-
0,0	99,7	-	-
-	...	-	-	-	-
-	91,0	-	-	-	-
-	99,5	-	-	-	-

27. СТРУКТУРА СЕЛЬСКОХОЗЯЙСТВЕННЫХ УГОДИЙ В ПОДСОБНЫХ

(на 1 июля 2016 г.; в процентах)

	Пашня	Сенокосы	Пастбища	Многолетние насаждения
Всего	81,8	6,5	6,5	4,1
Городские округа
Тамбов	-	-	-	-
Кирсанов	-	-	-	-
Котовск	-	-	-	-
Мичуринск
Моршанск	-	-	...	-
Рассказово	-	-	-	-
Уварово	-	-	-	-
Муниципальные районы
Бондарский	-	-	-	-
Гавриловский	72,5	-	-	-
Жердевский	-	-	-	-
Знаменский	-	-	-	-
Инжавинский	-	...
Кирсановский	82,8	0,9	12,3	4,0
Мичуринский	83,7	11,5	0,1	1,7
Мордовский	-	-	-	-
Моршанский	58,6	26,3	-	13,3
Мучкапский	-	-	-	-
Никифоровский	...	-	-	-
Первомайский	0,7	14,6	43,0	11,6
Петровский	-	-	-	-
Пичаевский	-	-	-	-
Рассказовский	...	-	...	-
Ржаксинский	...	-	-	-
Сампурский	...	-	...	-
Сосновский	-	-
Староюрьевский	...	-	-	-
Тамбовский	86,0	-	13,9	-
Токарёвский	-	-
Уваровский	-	-	-	-
Умётский	-	-	-	-

СЕЛЬСКОХОЗЯЙСТВЕННЫХ ПРЕДПРИЯТИЯХ НЕСЕЛЬСКОХОЗЯЙСТВЕННЫХ ОРГАНИЗАЦИЙ
 от общей площади сельскохозяйственных угодий)

Залежь	Из общей площади сельскохозяйственных угодий фактически использовались	Мелиорированные земли ¹⁾			
		орошаемые сельскохозяйственные угодья	из них с фактически действующей оросительной системой	осушаемые сельскохозяйственные угодья	из них с фактически действующей осушительной сетью
1,1	90,1	-	-
-	...	-	-	-	-
-	-	-	-	-	-
-	-	-	-	-	-
-	-	-	-	-	-
-	...	-	-	-	-
-	...	-	-	-	-
-	-	-	-	-	-
-	-	-	-	-	-
1,2	-	-
-	-	-	-	-	-
27,5	72,5	-	-	-	-
-	-	-	-	-	-
-	-	-	-	-	-
-	...	-	-	-	-
-	92,4	...	-	-	-
2,9	97,1	-	-
-	-	-	-	-	-
1,8	98,2	-	-	-	-
-	-	-	-	-	-
-	...	-	-	-	-
30,1	69,9	-	-	-	-
-	-	-	-	-	-
-	-	-	-	-	-
-	...	-	-	-	-
-	...	-	-	-	-
-	...	-	-	-	-
-	...	-	-	-	-
-	...	-	-	-	-
0,1	99,9	-	-	-	-
-	...	-	-	-	-
-	-	-	-	-	-
-	-	-	-	-	-

28. СТРУКТУРА СЕЛЬСКОХОЗЯЙСТВЕННЫХ УГОДИЙ В КРЕСТЬЯНСКИХ

(на 1 июля 2016 г.; в процентах)

	Пашня	Сенокосы	Пастбища	Многолетние насаждения
Всего	93,7	2,3	3,6	0,1
Городские округа	32,8	19,7	7,8	4,2
Тамбов	1,2	85,5	-	-
Кирсанов	-	-	-	-
Котовск	-	-	-	-
Мичуринск	1,2	3,7	54,5	30,7
Моршанск	0,4	-	8,5	-
Рассказово	95,0	0,6	-	4,3
Уварово	-	-	-	-
Муниципальные районы	93,8	2,3	3,6	0,1
Бондарский	97,7	1,3	1,0	-
Гавриловский	85,0	10,8	4,2	-
Жердевский	98,4	1,0	0,6	-
Знаменский	92,8	0,6	6,6	0,0
Инжавинский	90,4	2,2	7,3	0,1
Кирсановский	79,3	5,4	15,1	0,2
Мичуринский	87,9	6,9	4,4	0,2
Мордовский	98,3	0,5	1,2	-
Моршанский	81,9	8,2	9,9	0,0
Мучкапский	90,9	2,0	7,0	0,1
Никифоровский	96,3	1,9	1,7	-
Первомайский	88,5	1,6	0,7	0,0
Петровский	97,7	1,4	0,7	0,1
Пичаевский	82,8	8,7	8,3	-
Рассказовский	92,8	3,9	2,7	0,3
Ржаксинский	94,7	1,4	3,9	-
Сампурский	97,9	1,2	0,9	-
Сосновский	98,6	0,1	0,0	0,9
Староюрьевский	97,3	0,1	2,6	0,0
Тамбовский	90,1	2,6	7,3	0,0
Токарёвский	95,1	0,1	4,8	-
Уваровский	93,4	3,5	3,0	-
Умётский	95,6	3,0	1,4	-

(ФЕРМЕРСКИХ) ХОЗЯЙСТВАХ И У ИНДИВИДУАЛЬНЫХ ПРЕДПРИНИМАТЕЛЕЙ

от общей площади сельскохозяйственных угодий)

Залежь	Из общей площади сельскохозяйственных угодий фактически использовались	Мелиорированные земли ¹⁾			
		орошаемые сельскохозяйственные угодья	из них с фактически действующей оросительной системой	осушаемые сельскохозяйственные угодья	из них с фактически действующей осушительной сетью
0,3	97,5	0,0	0,0	-	-
35,5	64,5	-	-
13,3	86,7	-	-	-	-
-	-	-	-	-	-
-	-	-	-	-	-
9,8	90,2	-	-	-	-
91,1	8,9	-	-
-	100,0	-	-
-	-	-	-	-	-
0,3	97,5	-	-
-	99,6	-	-	-	-
-	99,6	-	-	-	-
0,1	98,8	-	-	-	-
-	95,8	-	-	-	-
0,0	93,1	-	-	-	-
-	96,3	-	-	-	-
0,6	98,1	-	-	-	-
-	99,9	-	-	-	-
-	97,2	-	-	-	-
-	91,2	-	-	-	-
0,1	98,6	-	-	-	-
9,2	87,5	-	-	-	-
0,1	98,7	-	-	-	-
0,3	99,7	-	-	-	-
0,3	99,0	-	-
-	99,9	-	-	-	-
-	100,0	-	-	-	-
0,3	99,6	-	-	-	-
-	99,8	-	-	-	-
0,0	100,0	-	-	-	-
-	98,6	-	-	-	-
0,1	94,0	-	-	-	-
-	100,0	-	-	-	-

**29. СТРУКТУРА СЕЛЬСКОХОЗЯЙСТВЕННЫХ УГОДИЙ В ЛИЧНЫХ ПОДСОБНЫХ И ДРУГИХ
ИНДИВИДУАЛЬНЫХ ХОЗЯЙСТВАХ ГРАЖДАН**

(на 1 июля 2016 г.; в процентах от общей площади сельскохозяйственных угодий)

	Пашня	Сенокосы	Пастбища	Многолет- ние насаждения	Залежь
Всего	65,5	3,8	0,8	2,9	27,0
Городские округа	53,2	-	0,0	18,1	28,7
Тамбов	27,9	-	-	23,0	49,1
Кирсанов	77,5	-	-	6,3	16,2
Котовск	38,9	-	-	32,8	28,3
Мичуринск	34,7	-	-	13,4	51,9
Моршанск	71,4	-	-	24,5	4,0
Рассказово	57,8	-	-	21,2	21,0
Уварово	82,4	-	0,0	9,6	8,1
Муниципальные районы	65,9	3,9	0,9	2,4	26,9
Бондарский	38,3	0,3	0,2	0,8	60,3
Гавриловский	64,1	0,1	1,0	1,6	33,2
Жердевский	61,6	0,5	0,6	2,4	34,9
Знаменский	66,3	1,1	0,1	2,3	30,2
Инжавинский	63,2	1,7	0,4	1,9	32,8
Кирсановский	57,3	0,6	0,2	2,6	39,3
Мичуринский	70,9	1,7	0,3	4,7	22,4
Мордовский	55,2	0,5	0,1	2,5	41,8
Моршанский	64,3	26,8	5,2	2,7	0,9
Мучкапский	50,5	13,4	2,4	2,8	31,0
Никифоровский	68,4	0,4	0,1	3,4	27,7
Первомайский	71,4	0,6	0,4	3,3	24,3
Петровский	69,3	0,9	0,9	2,1	26,8
Пичаевский	58,2	0,5	1,4	1,7	38,2
Рассказовский	87,4	5,1	0,6	2,2	4,8
Ржаксинский	62,6	5,9	1,3	1,5	28,7
Сампурский	70,3	1,3	0,7	1,7	26,0
Сосновский	61,5	8,2	0,6	1,6	28,1
Староюрьевский	73,8	1,9	0,7	1,4	22,2
Тамбовский	78,1	0,6	0,2	4,2	16,9
Токаревский	70,4	0,0	0,1	1,5	27,9
Уваровский	66,1	0,6	0,3	2,0	30,9
Умётский	71,5	3,1	0,6	1,8	23,0

30. СТРУКТУРА ОБЩЕЙ ЗЕМЕЛЬНОЙ ПЛОЩАДИ ПО ВИДАМ ИСПОЛЬЗОВАНИЯ В ЛИЧНЫХ ПОДСОБНЫХ И ДРУГИХ ИНДИВИДУАЛЬНЫХ ХОЗЯЙСТВАХ ГРАЖДАН

(на 1 июля 2016 г.; в процентах от общей земельной площади)

	Из общей земельной площади занято под						Неиспользуемая площадь
	постройки, сооружения, дорожки	газоны, цветы и декоративные насаждения	площадь посевов сельскохозяйственных культур	площадь паров	сенокосы и пастбища	многолетние насаждения	
Всего	9,3	1,8	56,1	2,1	4,1	2,6	24,0
Городские округа	27,5	13,7	27,6	3,7	0,0	10,7	16,9
Тамбов	37,1	14,6	12,0	1,5	-	11,1	23,7
Кирсанов	20,3	16,4	48,9	0,1	-	4,0	10,3
Котовск	26,6	4,3	26,9	0,0	-	22,7	19,6
Мичуринск	25,9	8,2	21,2	1,7	-	8,8	34,2
Моршанск	20,6	12,6	42,8	4,9	-	16,4	2,7
Рассказово	23,0	25,0	28,0	2,1	-	11,0	10,9
Уварово	28,4	0,9	45,3	13,0	0,0	6,8	5,7
Муниципальные районы	8,4	1,2	57,5	2,1	4,3	2,2	24,4
Бондарский	6,2	0,2	33,4	2,5	0,5	0,8	56,5
Гавриловский	6,4	0,2	58,8	1,1	1,0	1,5	31,0
Жердевский	8,9	0,4	55,1	0,8	1,0	2,1	31,6
Знаменский	11,3	2,6	55,6	1,5	1,0	2,0	26,0
Инжавинский	6,1	0,6	54,8	4,1	1,9	1,8	30,6
Кирсановский	7,0	2,3	51,5	0,5	0,7	2,4	35,7
Мичуринский	7,6	2,7	63,3	0,4	1,8	4,2	20,1
Мордовский	8,8	0,8	49,7	0,2	0,6	2,2	37,8
Моршанский	6,4	0,6	57,7	2,1	29,7	2,5	0,9
Мучкапский	14,8	0,6	39,0	3,7	13,3	2,3	26,2
Никифоровский	6,5	1,3	58,8	4,3	0,5	3,1	25,5
Первомайский	5,6	0,3	62,5	4,7	0,9	3,1	22,9
Петровский	6,0	2,1	62,0	1,7	1,7	1,9	24,6
Пичаевский	9,0	0,3	52,5	0,2	1,8	1,5	34,6
Рассказовский	12,5	0,4	71,6	4,5	4,9	1,9	4,2
Ржаксинский	7,1	0,7	57,5	0,2	6,6	1,4	26,5
Сампурский	9,1	0,4	62,7	0,9	1,8	1,6	23,6
Сосновский	10,6	2,9	53,0	0,1	7,6	1,4	24,3
Староюрьевский	11,8	0,4	64,5	0,3	2,3	1,2	19,5
Тамбовский	9,4	2,4	62,5	6,4	0,7	3,7	14,9
Токаре́вский	7,7	0,8	64,4	0,0	0,1	1,4	25,6
Уваровский	8,0	0,3	59,0	1,7	0,8	1,8	28,4
Уме́тский	6,4	0,5	65,7	0,9	3,4	1,7	21,5

31. СТРУКТУРА ОБЩЕЙ ЗЕМЕЛЬНОЙ ПЛОЩАДИ ПО ВИДАМ ИСПОЛЬЗОВАНИЯ В ЛИЧНЫХ ПОДСОБНЫХ И ДРУГИХ ИНДИВИДУАЛЬНЫХ ХОЗЯЙСТВАХ ГРАЖДАН В СЕЛЬСКИХ ПОСЕЛЕНИЯХ

(на 1 июля 2016 г.; в процентах от общей земельной площади)

	Из общей земельной площади занято под						Неиспользуемая площадь
	постройки, сооружения, дорожки	газоны, цветы и декоративные насаждения	площадь посевов сельскохозяйственных культур	площадь паров	сенокосы и пастбища	многолетние насаждения	
Всего	7,6	1,1	58,7	1,9	4,5	1,9	24,3
Городские округа	-	-	-	-	-	-	-
Тамбов	-	-	-	-	-	-	-
Кирсанов	-	-	-	-	-	-	-
Котовск	-	-	-	-	-	-	-
Мичуринск	-	-	-	-	-	-	-
Моршанск	-	-	-	-	-	-	-
Рассказово	-	-	-	-	-	-	-
Уварово	-	-	-	-	-	-	-
Муниципальные районы	7,6	1,1	58,7	1,9	4,5	1,9	24,3
Бондарский	6,2	0,2	33,4	2,5	0,5	0,8	56,5
Гавриловский	6,4	0,2	58,8	1,1	1,0	1,5	31,0
Жердевский	6,6	0,2	59,9	0,9	1,0	1,7	29,7
Знаменский	9,8	2,8	57,3	0,7	0,3	1,6	27,6
Инжавинский	4,1	0,6	56,7	3,9	2,1	1,3	31,2
Кирсановский	7,0	2,3	51,5	0,5	0,7	2,4	35,7
Мичуринский	7,6	2,7	63,3	0,4	1,8	4,2	20,1
Мордовский	6,9	0,6	51,5	0,0	0,1	1,5	39,4
Моршанский	6,4	0,6	57,7	2,1	29,7	2,5	0,9
Мучкапский	10,6	0,6	44,5	1,6	14,1	2,0	26,8
Никифоровский	5,2	1,2	59,7	4,7	0,6	2,0	26,7
Первомайский	5,0	0,3	64,2	3,5	0,9	2,1	23,9
Петровский	6,0	2,1	62,0	1,7	1,7	1,9	24,6
Пичаевский	9,0	0,3	52,5	0,2	1,8	1,5	34,6
Рассказовский	12,5	0,4	71,6	4,5	4,9	1,9	4,2
Ржаксинский	5,5	0,4	58,0	0,2	7,1	1,2	27,7
Сампурский	9,1	0,4	62,7	0,9	1,8	1,6	23,6
Сосновский	9,8	3,0	53,1	0,1	8,1	0,9	24,9
Староюрьевский	11,8	0,4	64,5	0,3	2,3	1,2	19,5
Тамбовский	9,3	2,3	62,6	6,4	0,7	3,7	14,9
Токарёвский	5,3	0,6	67,9	0,0	0,2	1,0	24,9
Уваровский	8,0	0,3	59,0	1,7	0,8	1,8	28,4
Умётский	4,4	0,4	70,4	0,5	3,7	1,3	19,3

32. СТРУКТУРА ОБЩЕЙ ЗЕМЕЛЬНОЙ ПЛОЩАДИ ПО ВИДАМ ИСПОЛЬЗОВАНИЯ В ЛИЧНЫХ ПОДСОБНЫХ И ДРУГИХ ИНДИВИДУАЛЬНЫХ ХОЗЯЙСТВАХ ГРАЖДАН В ГОРОДСКИХ ОКРУГАХ И В ГОРОДСКИХ ПОСЕЛЕНИЯХ

(на 1 июля 2016 г.; в процентах от общей земельной площади)

	Из общей земельной площади занято под						Неиспользуемая площадь
	постройки, сооружения, дорожки	газоны, цветы и декоративные насаждения	площадь посевов сельскохозяйственных культур	площадь паров	сенокосы и пастбища	многолетние насаждения	
Всего	22,8	6,7	35,6	3,8	1,5	7,6	22,1
Городские округа	27,5	13,7	27,6	3,7	0,0	10,7	16,9
Тамбов	37,1	14,6	12,0	1,5	-	11,1	23,7
Кирсанов	20,3	16,4	48,9	...	-	4,0	10,3
Котовск	26,6	4,3	26,9	...	-	22,7	19,6
Мичуринск	25,9	8,2	21,2	1,7	-	8,8	34,2
Моршанск	20,6	12,6	42,8	4,9	-	16,4	2,7
Рассказово	23,0	25,0	28,0	2,1	-	11,0	10,9
Уварово	28,4	0,9	45,3	13,0	0,0	6,8	5,7
Муниципальные районы	19,3	1,6	41,4	3,8	2,5	5,4	26,0
Бондарский	-	-	-	-	-	-	-
Гавриловский	-	-	-	-	-	-	-
Жердевский	25,1	2,0	21,5	0,1	0,7	5,3	45,3
Знаменский	26,5	1,1	38,6	9,6	8,3	6,2	9,8
Инжавинский	23,1	0,5	38,7	6,0	0,2	6,1	25,3
Кирсановский	-	-	-	-	-	-	-
Мичуринский	-	-	-	-	-	-	-
Мордовский	11,3	1,0	47,3	0,4	1,1	3,1	35,7
Моршанский	-	-	-	-	-	-	-
Мучкапский	26,7	0,6	23,8	9,7	11,2	3,4	24,7
Никифоровский	19,1	2,3	50,1	-	-	14,1	14,4
Первомайский	12,7	0,7	41,0	19,4	0,4	15,5	10,3
Петровский	-	-	-	-	-	-	-
Пичаевский	-	-	-	-	-	-	-
Рассказовский	-	-	-	-	-	-	-
Ржаксинский	25,8	4,1	51,3	0,7	1,3	3,8	13,0
Сампурский	-	-	-	-	-	-	-
Сосновский	20,0	2,1	52,1	0,0	2,3	7,0	16,5
Староюрьевский	-	-	-	-	-	-	-
Тамбовский	11,9	4,4	58,8	5,7	0,1	3,9	15,3
Токарёвский	27,7	2,3	34,5	-	0,1	4,8	30,7
Уваровский	-	-	-	-	-	-	-
Умётский	13,1	1,0	49,2	2,0	2,6	2,9	29,2

33. СТРУКТУРА ОБЩЕЙ ЗЕМЕЛЬНОЙ ПЛОЩАДИ ПО ВИДАМ ИСПОЛЬЗОВАНИЯ В ЛИЧНЫХ ПОДСОБНЫХ ХОЗЯЙСТВАХ В СЕЛЬСКИХ ПОСЕЛЕНИЯХ

(на 1 июля 2016 г.; в процентах от общей земельной площади)

	Из общей земельной площади занято под						Неиспользуемая площадь
	постройки, сооружения, дорожки	газоны, цветы и декоративные насаждения	площадь посевов сельскохозяйственных культур	площадь паров	сенокосы и пастбища	многолетние насаждения	
Всего	7,6	1,1	58,7	1,9	4,5	1,9	24,3
Городские округа	-	-	-	-	-	-	-
город Тамбов	-	-	-	-	-	-	-
город Кирсанов	-	-	-	-	-	-	-
город Котовск	-	-	-	-	-	-	-
город Мичуринск	-	-	-	-	-	-	-
город Моршанск	-	-	-	-	-	-	-
город Рассказово	-	-	-	-	-	-	-
город Уварово	-	-	-	-	-	-	-
Муниципальные районы	7,6	1,1	58,7	1,9	4,5	1,9	24,3
Бондарский	6,2	0,2	33,4	2,5	0,5	0,8	56,5
Гавриловский	6,4	0,2	58,8	1,1	1,0	1,5	31,0
Жердевский	6,6	0,2	59,9	0,9	1,0	1,7	29,7
Знаменский	9,8	2,8	57,3	0,7	0,3	1,6	27,6
Инжавинский	4,1	0,6	56,7	3,9	2,1	1,3	31,2
Кирсановский	7,0	2,3	51,5	0,5	0,7	2,4	35,7
Мичуринский	7,6	2,7	63,3	0,4	1,8	4,2	20,1
Мордовский	6,9	0,6	51,5	0,0	0,1	1,5	39,4
Моршанский	6,4	0,6	57,7	2,1	29,7	2,5	0,9
Мучкапский	10,6	0,6	44,5	1,6	14,1	2,0	26,8
Никифоровский	5,2	1,2	59,7	4,7	0,6	2,0	26,7
Первомайский	5,0	0,3	64,2	3,5	0,9	2,1	23,9
Петровский	6,0	2,1	62,0	1,7	1,7	1,9	24,6
Пичаевский	9,0	0,3	52,5	0,2	1,8	1,5	34,6
Рассказовский	12,5	0,4	71,6	4,5	4,9	1,9	4,2
Ржаксинский	5,5	0,4	58,0	0,2	7,1	1,2	27,7
Сампурский	9,1	0,4	62,7	0,9	1,8	1,6	23,6
Сосновский	9,8	3,0	53,1	0,1	8,1	0,9	24,9
Староюрьевский	11,8	0,4	64,5	0,3	2,3	1,2	19,5
Тамбовский	9,3	2,3	62,6	6,4	0,7	3,7	14,9
Токарёвский	5,3	0,6	67,9	0,0	0,2	1,0	24,9
Уваровский	8,0	0,3	59,0	1,7	0,8	1,8	28,4
Умётский	4,4	0,4	70,4	0,5	3,7	1,3	19,3

34. СТРУКТУРА ОБЩЕЙ ЗЕМЕЛЬНОЙ ПЛОЩАДИ ПО ВИДАМ ИСПОЛЬЗОВАНИЯ В ЛИЧНЫХ ПОДСОБНЫХ ХОЗЯЙСТВАХ В ГОРОДСКИХ ОКРУГАХ И В ГОРОДСКИХ ПОСЕЛЕНИЯХ

(на 1 июля 2016 г.; в процентах от общей земельной площади)

	Из общей земельной площади занято под						Неиспользуемая площадь
	постройки, сооружения, дорожки	газоны, цветы и декоративные насаждения	площадь посевов сельскохозяйственных культур	площадь паров	сенокосы и пастбища	многолетние насаждения	
Всего	20,3	2,1	39,5	4,6	2,3	5,9	25,2
Городские округа	27,1	4,9	34,7	7,8	0,0	8,8	16,8
Тамбов	-	-	-	-	-	-	-
Кирсанов	-	-	-	-	-	-	-
Котовск	25,9	3,1	29,4	0,0	-	23,9	17,6
Мичуринск	26,3	8,0	21,2	1,8	-	9,3	33,4
Моршанск	19,2	11,4	38,7	8,2	-	12,6	10,0
Рассказово	19,2	36,5	18,4	3,4	-	7,0	15,5
Уварово	28,4	0,9	45,3	13,0	0,0	6,8	5,7
Муниципальные районы	18,8	1,5	40,7	3,9	2,8	5,3	27,1
Бондарский	-	-	-	-	-	-	-
Гавриловский	-	-	-	-	-	-	-
Жердевский	25,1	2,0	21,5	0,1	0,7	5,3	45,3
Знаменский	26,5	1,1	38,6	9,6	8,3	6,2	9,8
Инжавинский	2,7	0,5	34,6	16,5	0,0	1,7	44,0
Кирсановский	-	-	-	-	-	-	-
Мичуринский	-	-	-	-	-	-	-
Мордовский	11,3	1,0	47,3	0,4	1,1	3,1	35,6
Моршанский	-	-	-	-	-	-	-
Мучкапский	26,7	0,6	23,8	9,7	11,2	3,4	24,7
Никифоровский	19,2	2,3	50,3	-	-	14,2	14,0
Первомайский	12,6	0,7	41,3	19,8	0,4	15,5	9,7
Петровский	-	-	-	-	-	-	-
Пичаевский	-	-	-	-	-	-	-
Рассказовский	-	-	-	-	-	-	-
Ржаксинский	25,8	4,1	51,3	0,7	1,3	3,8	13,0
Сампурский	-	-	-	-	-	-	-
Сосновский	20,0	2,1	52,1	0,0	2,3	7,0	16,5
Староюрьевский	-	-	-	-	-	-	-
Тамбовский	9,7	0,7	84,5	-	-	2,8	2,3
Токарёвский	27,7	2,3	34,5	-	0,1	4,8	30,7
Уваровский	-	-	-	-	-	-	-
Умётский	13,1	1,0	49,3	2,0	2,6	2,9	28,9

**35. СТРУКТУРА ПЛОЩАДИ ЗЕМЕЛЬНЫХ УЧАСТКОВ ПО ВИДАМ ИСПОЛЬЗОВАНИЯ
В НЕКОММЕРЧЕСКИХ ОБЪЕДИНЕНИЯХ ГРАЖДАН ¹⁾**

(на 1 июля 2016 г.; в процентах от общей земельной площади участков граждан)

	Из общей земельной площади участков занято под				Неиспользуемая площадь
	постройки, сооружения, дорожки	газоны и декоративные насаждения	посевы сельскохозяйственных культур	многолетние насаждения	
Всего	8,0	0,7	70,0	20,1	1,1
Городские округа	12,2	0,5	56,9	29,0	1,4
Тамбов	12,7	0,4	58,3	28,5	0,1
Кирсанов	-	-	-
Котовск	14,3	0,0	49,6	36,1	-
Мичуринск	9,0	0,4	58,6	20,1	11,8
Моршанск	11,2	2,8	55,9	30,1	-
Рассказово	8,2	0,6	0,3
Уварово	-	-	-	-	-
Муниципальные районы	6,7	0,8	74,3	17,2	1,0
Бондарский	-	-	-	-	-
Гавриловский	-	-	-	-	-
Жердевский	-	-	-	-	-
Знаменский	11,2	1,0	63,3	24,2	0,2
Инжавинский	-	-	-	-	-
Кирсановский	0,3	0,1	87,0	11,9	0,8
Мичуринский	9,8	0,4	67,4	22,3	0,1
Мордовский	-	-	81,6	5,5	12,9
Моршанский	5,6	0,7	76,0	17,7	-
Мучкапский	-	-	-	-	-
Никифоровский	0,8	-	14,6
Первомайский	2,3	0,1	91,3	5,2	1,1
Петровский	-	-	-	-	-
Пичаевский	-	-	-	-	-
Рассказовский	7,3	-	-
Ржаксинский	-	-	...	-	-
Сампурский	-	-	-
Сосновский	-	-	-	-	-
Староюрьевский	-	-	91,9	-	8,1
Тамбовский	7,2	0,9	73,5	17,9	0,5
Токарёвский	-	-	-
Уваровский	-	-	-	-	-
Умётский	-	-	100,0	-	-

¹⁾ По освоенным земельным участкам

**36. СТРУКТУРА ПЛОЩАДИ ЗЕМЕЛЬНЫХ УЧАСТКОВ ПО ВИДАМ ИСПОЛЬЗОВАНИЯ
В САДОВОДЧЕСКИХ НЕКОММЕРЧЕСКИХ ОБЪЕДИНЕНИЯХ ГРАЖДАН ¹⁾**
(на 1 июля 2016 г.; в процентах от общей земельной площади участков граждан)

	Из общей земельной площади участков занято под				Неиспользуемая площадь
	постройки, сооружения, дорожки	газоны и декоративные насаждения	посевы сельскохозяйственных культур	многолетние насаждения	
Всего	8,4	0,8	69,3	20,8	0,7
Городские округа	12,3	0,5	56,8	29,1	1,4
Тамбов	12,7	0,4	58,3	28,5	0,1
Кирсанов	-	-	-	-	-
Котовск	14,3	0,0	-
Мичуринск	9,0	0,4	58,6	20,1	11,8
Моршанск	11,2	2,8	55,9	30,1	-
Рассказово	8,2	0,6	0,3
Уварово	-	-	-	-	-
Муниципальные районы	7,1	0,8	73,6	17,9	0,5
Бондарский	-	-	-	-	-
Гавриловский	-	-	-	-	-
Жердевский	-	-	-	-	-
Знаменский	11,2	1,0	63,3	24,2	0,2
Инжавинский	-	-	-	-	-
Кирсановский	0,3	...	87,0	11,9	0,8
Мичуринский	9,8	0,4	67,4	22,3	0,1
Мордовский	-	-	82,3	5,9	11,8
Моршанский	5,6	0,7	-
Мучкапский	-	-	-	-	-
Никифоровский	3,7	-	-
Первомайский	3,5	0,1	-
Петровский	-	-	-	-	-
Пичаевский	-	-	-	-	-
Рассказовский	-	-	-	-	-
Ржаксинский	-	-	-	-	-
Сампурский	-	-	-
Сосновский	-	-	-	-	-
Староюрьевский	-	-	-	-	-
Тамбовский	7,2	0,9	73,5	17,9	0,5
Токарёвский	-	-	-	-	-
Уваровский	-	-	-	-	-
Умётский	-	-	100,0	-	-

¹⁾ По освоенным земельным участкам

37. СТРУКТУРА ПЛОЩАДИ ЗЕМЕЛЬНЫХ УЧАСТКОВ ПО ВИДАМ ИСПОЛЬЗОВАНИЯ В ОГОРОДНИЧЕСКИХ НЕКОММЕРЧЕСКИХ ОБЪЕДИНЕНИЯХ ГРАЖДАН¹⁾

(на 1 июля 2016 г.; в процентах от общей земельной площади участков граждан)

	Из общей земельной площади занято под				Неиспользуемая площадь
	постройки, сооружения, дорожки	газоны и декоративные насаждения	посевы сельскохозяйственных культур	многолетние насаждения	
Всего	1,0	0,0	83,5	7,4	8,1
Городские округа	0,5	0,1	90,9	8,6	-
Тамбов	-	-	-	-	-
Кирсанов	-	-	-
Котовск	5,5	0,9	-
Мичуринск	-	-	-	-	-
Моршанск	-	-	-	-	-
Рассказово	-	-	-	-	-
Уварово	-	-	-	-	-
Муниципальные районы	1,0	0,0	83,3	7,4	8,2
Бондарский	-	-	-	-	-
Гавриловский	-	-	-	-	-
Жердевский	-	-	-	-	-
Знаменский	-	-	-	-	-
Инжавинский	-	-	-	-	-
Кирсановский	-	-	-	-	-
Мичуринский	-	-	-	-	-
Мордовский	-	-	70,0	-	30,0
Моршанский	5,9	1,0	-
Мучкапский	-	-	-	-	-
Никифоровский	-	-	18,8
Первомайский	-	-	...	-	...
Петровский	-	-	-	-	-
Пичаевский	-	-	-	-	-
Рассказовский	7,3	-	-
Ржаксинский	-	-	...	-	-
Сампурский	-	-	-	-	-
Сосновский	-	-	-	-	-
Староюрьевский	-	-	91,9	-	8,1
Тамбовский	-	-	-	-	-
Токарёвский	-	-	-
Уваровский	-	-	-	-	-
Умётский	-	-	-	-	-

¹⁾ По освоенным земельным участкам



**ГРУППИРОВКИ ОБЪЕКТОВ
ПЕРЕПИСИ ПО РАЗМЕРУ
ЗЕМЕЛЬНОЙ ПЛОЩАДИ**

ГРУППИРОВКИ ОБЪЕКТОВ ПЕРЕПИСИ

38. ГРУППИРОВКА СЕЛЬСКОХОЗЯЙСТВЕННЫХ ОРГАНИЗАЦИЙ

(на 1 июля 2016 г.)

	Сельскохозяйственные организации,		
	до 1500	1500,1-4000	4000,1-10000
Всего			
Число организаций, единиц	140	113	106
в процентах от общего числа организаций	27,6	22,2	20,9
в процентах от числа организаций, имеющих землю	34,9	28,2	26,4
Общая площадь земли, га	62299,6	301146,4	602445,3
в процентах от общей площади земли	3,6	17,5	35,1
в среднем на одну организацию, га	445,0	2665,0	5683,4
Муниципальные районы			
Число организаций, единиц	134	113	106
в процентах от общего числа организаций	29,5	24,8	23,3
в процентах от числа организаций, имеющих землю	33,9	28,6	26,8
Общая площадь земли, га	60740,2	301146,4	602445,3
в процентах от общей площади земли	3,5	17,5	35,1
в среднем на одну организацию, га	453,3	2665,0	5683,4
Бондарский			
Число организаций, единиц	5	4	3
в процентах от общего числа организаций	31,3	25,0	18,8
в процентах от числа организаций, имеющих землю	33,3	26,7	20,0
Общая площадь земли, га	2579,6	10783,1	18806,0
в процентах от общей площади земли	3,7	15,6	27,2
в среднем на одну организацию, га	515,9	2695,8	6268,7
Гавриловский			
Число организаций, единиц	...	-	4
в процентах от общего числа организаций	...	-	33,3
в процентах от числа организаций, имеющих землю	...	-	40,0
Общая площадь земли, га	...	-	28810,8
в процентах от общей площади земли	...	-	47,6
в среднем на одну организацию, га	...	-	7202,7
Жердевский			
Число организаций, единиц	...	7	3
в процентах от общего числа организаций	...	41,2	1,6
в процентах от числа организаций, имеющих землю	...	46,7	20,0
Общая площадь земли, га	...	17380,2	18013,0
в процентах от общей площади земли	...	28,5	29,6
в среднем на одну организацию, га	...	2482,9	6004,3

ПО РАЗМЕРУ ЗЕМЕЛЬНОЙ ПЛОЩАДИ

ПО РАЗМЕРУ ЗЕМЕЛЬНОЙ ПЛОЩАДИ

имевшие земельную площадь, гектаров:		Сельскохозяйственные организации, не имевшие земельной площади	Итого
свыше 10000	всего		
42	401	107	508
8,3	78,9	21,1	100
10,5	100	x	x
752940,0	1718831,3	x	1718831,3
43,8	100	x	100
17927,1	4286,4	x	3383,5
42	395	60	455
9,2	86,8	13,2	100
10,6	100	x	x
752940,0	1717271,9	x	1717271,9
43,9	100	x	100
17927,1	4347,5	x	3774,2
3	15	1	16
18,8	93,8	6,2	100
20,0	100	x	x
37082,3	69251,0	x	69251,0
53,5	100	x	100
12360,8	4616,7	x	4328,2
...	10	2.	12
...	83,3	16,7	100
...	100	x	x
...	60547,8	x	60547,8
...	100	x	100
...	6054,8	x	5045,7
...	15	2	17
...	88,2	11,8	100
...	100	x	x
...	60902,6	x	60902,6
...	100	x	100
...	4060,2	x	3582,5

	Сельскохозяйственные организации,		
	до 1500	1500,1 - 4000	4000,1 - 10000
Знаменский			
Число организаций, единиц	6	3	...
в процентах от общего числа организаций	42,9	21,4	...
в процентах от числа организаций, имеющих землю	46,2	23,0	...
Общая площадь земли, га	3598,3	6415,1	...
в процентах от общей площади земли	8,1	14,4	...
в среднем на одну организацию, га	599,7	2138,4	...
Инжавинский			
Число организаций, единиц	...	8	9
в процентах от общего числа организаций	...	33,3	37,5
в процентах от числа организаций, имеющих землю	...	34,8	39,1
Общая площадь земли, га	...	17902,0	49982,6
в процентах от общей площади земли	...	18,3	50,9
в среднем на одну организацию, га	...	2237,8	5553,6
Кирсановский			
Число организаций, единиц	...	5	3
в процентах от общего числа организаций	...	29,4	17,6
в процентах от числа организаций, имеющих землю	...	35,7	21,4
Общая площадь земли, га	...	13631,2	18022,4
в процентах от общей площади земли	...	17,9	23,6
в среднем на одну организацию, га	...	2726,2	6007,5
Мичуринский			
Число организаций, единиц	...	5	9
в процентах от общего числа организаций	...	15,1	27,3
в процентах от числа организаций, имеющих землю	...	16,1	29,0
Общая площадь земли, га	...	11421,3	54610,7
в процентах от общей площади земли	...	14,2	68,0
в среднем на одну организацию, га	...	2284,3	6067,9
Мордовский			
Число организаций, единиц	...	7	7
в процентах от общего числа организаций	...	26,9	26,9
в процентах от числа организаций, имеющих землю	...	30,4	30,4
Общая площадь земли, га	...	21352,6	41696,6
в процентах от общей площади земли	...	22,2	43,3
в среднем на одну организацию, га	...	3050,4	5956,7

ГРУППИРОВКИ ОБЪЕКТОВ ПЕРЕПИСИ ПО РАЗМЕРУ ЗЕМЕЛЬНОЙ ПЛОЩАДИ

Продолжение

имевшие земельную площадь, гектаров:		Сельскохозяйственные организации, не имевшие земельной площади	Итого
свыше 10000	всего		
...	13	1	14
...	92,9	7,1	100
...	100	x	x
...	44397,8	x	44397,8
...	100	x	100
...	3415,2	x	3171,3
...	23	1	24
...	95,8	4,2	100
...	100	x	x
...	98111,9	x	98111,9
...	100	x	100
...	4265,7	x	4088,0
...	14	3	17
...	82,4	17,6	100
...	100	x	x
...	76231,2	x	76231,2
...	100	x	100
...	5445,1	x	4484,2
...	31	2	33
...	93,9	6,1	100
...	100	x	x
...	80315,2	x	80315,2
...	100	x	100
...	2590,8	x	2433,8
...	23	3	26
...	88,5	11,5	100
...	100	x	x
...	96296,9	x	96296,9
...	100	x	100
...	4186,8	x	3703,7

	Сельскохозяйственные организации,		
	до 1500	1500,1 - 4000	4000,1 - 10000
Моршанский			
Число организаций, единиц	...	7	7
в процентах от общего числа организаций	...	30,4	30,4
в процентах от числа организаций, имеющих землю	...	31,8	31,8
Общая площадь земли, га	...	16612,0	41741,1
в процентах от общей площади земли	...	13,9	34,9
в среднем на одну организацию, га	...	2373,1	5963,0
Мучкапский			
Число организаций, единиц	5
в процентах от общего числа организаций	45,5
в процентах от числа организаций, имеющих землю	50,0
Общая площадь земли, га	2757,0
в процентах от общей площади земли	5,1
в среднем на одну организацию, га	551,4
Никифоровский			
Число организаций, единиц	3	...	5
в процентах от общего числа организаций	25,0	...	41,7
в процентах от числа организаций, имеющих землю	27,3	...	45,4
Общая площадь земли, га	2192,0	...	25159,0
в процентах от общей площади земли	3,7	...	41,6
в среднем на одну организацию, га	730,7	...	5031,8
Первомайский			
Число организаций, единиц	3	...	3
в процентах от общего числа организаций	15,8	...	15,8
в процентах от числа организаций, имеющих землю	37,5	...	37,5
Общая площадь земли, га	1444,7	...	18297,0
в процентах от общей площади земли	3,9	...	49,5
в среднем на одну организацию, га	481,6	...	6099,0
Петровский			
Число организаций, единиц	8	8	...
в процентах от общего числа организаций	40,0	40,0	...
в процентах от числа организаций, имеющих землю	42,1	42,1	...
Общая площадь земли, га	5985,0	21622,7	...
в процентах от общей площади земли	8,5	30,9	...
в среднем на одну организацию, га	748,1	2702,8	...

ГРУППИРОВКИ ОБЪЕКТОВ ПЕРЕПИСИ ПО РАЗМЕРУ ЗЕМЕЛЬНОЙ ПЛОЩАДИ

Продолжение

имевшие земельную площадь, гектаров:		Сельскохозяйственные организации, не имевшие земельной площади	Итого
свыше 10000	всего		
...	22	1	23
...	95,7	4,3	100
...	100	x	x
...	119538,7	x	119538,7
...	100	x	100
...	5433,6	x	5197,3
...	10	1	11
...	90,9	9,1	100
...	100	x	x
...	53962,0	x	53962,0
...	100	x	100
...	5396,2	x	4905,6
...	11	1	12
...	91,7	8,3	100
...	100	x	x
...	60500,9	x	60500,9
...	100	x	100
...	5500,1	x	5041,7
...	8	11	19
...	42,1	57,9	100
...	100	x	x
...	36960,8	x	36960,8
...	100	x	100
...	4620,1	x	1945,3
...	19	1	20
...	95,0	5,0	100
...	100	x	x
...	70079,8	x	70079,8
...	100	x	100
...	3688,4	x	3504,0

	Сельскохозяйственные организации,		
	до 1500	1500,1 - 4000	4000,1 - 10000
Пичаевский			
Число организаций, единиц	...	3	...
в процентах от общего числа организаций	...	33,3	...
в процентах от числа организаций, имеющих землю	...	37,5	...
Общая площадь земли, га	...	8973,7	...
в процентах от общей площади земли	...	15,4	...
в среднем на одну организацию, га	...	8976,7	...
Рассказовский			
Число организаций, единиц	6	4	4
в процентах от общего числа организаций	31,6	21,0	21,0
в процентах от числа организаций, имеющих землю	33,3	22,2	22,2
Общая площадь земли, га	2614,0	11719,3	22112,7
в процентах от общей площади земли	2,7	12,2	23,1
в среднем на одну организацию, га	435,7	2929,8	5528,2
Ржаксинский			
Число организаций, единиц	...	7	10
в процентах от общего числа организаций	...	28,0	40,0
в процентах от числа организаций, имеющих землю	...	30,4	43,5
Общая площадь земли, га	...	19647,0	53057,3
в процентах от общей площади земли	...	20,8	56,2
в среднем на одну организацию, га	...	2806,7	5305,7
Сампурский			
Число организаций, единиц	...	9	5
в процентах от общего числа организаций	...	40,9	22,7
в процентах от числа организаций, имеющих землю	...	47,4	26,3
Общая площадь земли, га	...	27892,1	24264,4
в процентах от общей площади земли	...	38,4	33,4
в среднем на одну организацию, га	...	3099,1	4852,9
Сосновский			
Число организаций, единиц	...	5	...
в процентах от общего числа организаций	...	21,7	...
в процентах от числа организаций, имеющих землю	...	25,0	...
Общая площадь земли, га	...	14218,5	...
в процентах от общей площади земли	...	13,1	...
в среднем на одну организацию, га	...	2843,7	...

ГРУППИРОВКИ ОБЪЕКТОВ ПЕРЕПИСИ ПО РАЗМЕРУ ЗЕМЕЛЬНОЙ ПЛОЩАДИ

Продолжение

имевшие земельную площадь, гектаров:		Сельскохозяйственные организации, не имевшие земельной площади	Итого
	всего		
...	8	1	9
...	88,9	11,1	100
...	100	x	x
...	58012,4	x	58012,4
...	100	x	100
...	7251,6	x	6445,8
4	18	1	19
21,0	94,7	5,3	100
22,2	100	x	x
59289,0	95735,0	x	95735,0
61,9	100	x	100
14822,3	5318,6	x	5038,7
...	23	2	25
...	92,0	8,0	100
...	100	x	x
...	94438,3	x	94438,3
...	100	x	100
...	4106,0	x	3777,5
...	19	3	22
...	86,4	13,6	100
...	100	x	x
...	72680,3	x	72680,3
...	100	x	100
...	3825,3	x	3303,7
4	20	3	23
17,4	87,0	13,0	100
20,0	100	x	x
81651,2	109102,9	x	109102,9
74,8	100	x	100
20412,8	5455,1	x	4743,6

	Сельскохозяйственные организации,		
	до 1500	1500,1 - 4000	4000,1 - 10000
Староюрьевский			
Число организаций, единиц	...	6	4
в процентах от общего числа организаций	...	40,0	26,6
в процентах от числа организаций, имеющих землю	...	42,9	28,6
Общая площадь земли, га	...	14788,4	20447,0
в процентах от общей площади земли	...	29,3	40,5
в среднем на одну организацию, га	...	2464,7	5111,8
Тамбовский			
Число организаций, единиц	...	10	9
в процентах от общего числа организаций	...	20,0	18,0
в процентах от числа организаций, имеющих землю	...	27,0	24,3
Общая площадь земли, га	...	26064,8	52512,9
в процентах от общей площади земли	...	20,4	41,1
в среднем на одну организацию, га	...	2606,5	5834,8
Токарёвский			
Число организаций, единиц	...	6	5
в процентах от общего числа организаций	...	40,0	33,3
в процентах от числа организаций, имеющих землю	...	40,0	33,3
Общая площадь земли, га	...	16744,5	24821,0
в процентах от общей площади земли	...	25,2	37,3
в среднем на одну организацию, га	...	2790,8	4964,2
Уваровский			
Число организаций, единиц	...	3	4
в процентах от общего числа организаций	...	16,7	22,2
в процентах от числа организаций, имеющих землю	...	17,6	23,5
Общая площадь земли, га	...	6886,0	22033,9
в процентах от общей площади земли	...	11,3	36,2
в среднем на одну организацию, га	...	2295,3	5508,5
Умётский			
Число организаций, единиц	4	3	...
в процентах от общего числа организаций	26,7	20,0	...
в процентах от числа организаций, имеющих землю	40,0	30,0	...
Общая площадь земли, га	2991,0	8114,5	...
в процентах от общей площади земли	5,5	14,9	...
в среднем на одну организацию, га	747,8	2704,8	...

ГРУППИРОВКИ ОБЪЕКТОВ ПЕРЕПИСИ ПО РАЗМЕРУ ЗЕМЕЛЬНОЙ ПЛОЩАДИ

Продолжение

имевшие земельную площадь, гектаров:		Сельскохозяйственные организации, не имевшие земельной площади	Итого
	всего		
...	14	1	15
...	93,3	6,7	100
...	100	x	x
...	50537,9	x	50537,9
...	100	x	100
...	3609,8	x	3369,2
...	37	13	50
...	74,0	26,0	100
...	100	x	x
...	127828,2	x	127828,2
...	100	x	100
...	3454,8	x	2556,6
...	15	-	15
...	100,0	-	100
...	100	x	x
...	66555,8	x	66555,8
...	100	x	100
...	4437,1	x	4437,1
...	17	1	18
...	94,4	5,6	100
...	100	x	x
...	60846,1	x	60846,1
...	100	x	100
...	3579,2	x	3380,3
...	10	5	15
...	66,7	33,3	100
...	100	x	x
...	54438,4	x	54438,4
...	100	x	100
...	5443,8	x	3629,2

	Сельскохозяйственные организации,		
	до 1500	1500,1 - 4000	4000,1 - 10000
Городские округа			
Число организаций, единиц	6	-	-
в процентах от общего числа организаций	11,3	-	-
в процентах от числа организаций, имеющих землю	100,0	-	-
Общая площадь земли, га	1539,4	-	-
в процентах от общей площади земли	100,0	-	-
в среднем на одну организацию, га	259,9	-	-
Тамбов			
Число организаций, единиц	...	-	-
в процентах от общего числа организаций	...	-	-
в процентах от числа организаций, имеющих землю	...	-	-
Общая площадь земли, га	...	-	-
в процентах от общей площади земли	...	-	-
в среднем на одну организацию, га	...	-	-
Мичуринск			
Число организаций, единиц	3	-	-
в процентах от общего числа организаций	100,0	-	-
в процентах от числа организаций, имеющих землю	100,0	-	-
Общая площадь земли, га	1538,7	-	-
в процентах от общей площади земли	100,0	-	-
в среднем на одну организацию, га	512,9	-	-
Моршанск			
Число организаций, единиц	...	-	-
в процентах от общего числа организаций	...	-	-
в процентах от числа организаций, имеющих землю	...	-	-
Общая площадь земли, га	...	-	-
в процентах от общей площади земли	...	-	-
в среднем на одну организацию, га	...	-	-

ГРУППИРОВКИ ОБЪЕКТОВ ПЕРЕПИСИ ПО РАЗМЕРУ ЗЕМЕЛЬНОЙ ПЛОЩАДИ

Продолжение

имевшие земельную площадь, гектаров:		Сельскохозяйственные организации, не имевшие земельной площади	Итого
свыше 10000	всего		
-	6	47	53
-	11,3	88,7	100
-	100	x	x
-	1559,4	x	1559,4
-	100	x	100
-	259,9	x	29,4
-	...	47	...
-	...	95,9	...
-	...	x	x
-	...	x	...
-	...	x	...
-	...	x	...
-	3	-	3
-	100	-	100
-	100	x	x
-	1538,7	x	1538,7
-	100	x	100
-	512,9	x	512,9
-	...	-	...
-	...	-	...
-	...	x	x
-	...	x	...
-	...	x	...
-	...	x	...



39. ГРУППИРОВКА КРЕСТЬЯНСКИХ (ФЕРМЕРСКИХ) ХОЗЯЙСТВ И ИНДИВИДУАЛЬНЫХ

(на 1 июля 2016 г.)

	Хозяйства, имевшие		
	до 100	100,1 - 500	500,1 - 3000
Всего			
Число крестьянских (фермерских) хозяйств и индивидуальных предпринимателей, единиц	658	617	261
в процентах от общего числа хозяйств	35,8	33,6	14,2
в процентах от числа хозяйств, имеющих землю	42,3	39,7	16,8
Общая площадь земли, га	23057,6	143546,0	275275,4
в процентах от общей площади земли	4,4	27,4	52,6
в среднем на одно хозяйство, га	35,0	232,7	1054,7
Муниципальные районы			
Число крестьянских (фермерских) хозяйств и индивидуальных предпринимателей, единиц	573
в процентах от общего числа хозяйств	33,0
в процентах от числа хозяйств, имеющих землю	39,1
Общая площадь земли, га	22753,0
в процентах от общей площади земли	4,4
в среднем на одно хозяйство, га	39,7
Бондарский			
Число крестьянских (фермерских) хозяйств и индивидуальных предпринимателей, единиц	8	4	7
в процентах от общего числа хозяйств	27,6	13,8	24,1
в процентах от числа хозяйств, имеющих землю	42,1	21,1	36,8
Общая площадь земли, га	200,0	857,0	10764,2
в процентах от общей площади земли	1,7	7,2	91,1
в среднем на одно хозяйство, га	25,0	214,3	1537,7
Гавриловский			
Число крестьянских (фермерских) хозяйств и индивидуальных предпринимателей, единиц	32	44	10
в процентах от общего числа хозяйств	29,9	41,1	9,3
в процентах от числа хозяйств, имеющих землю	37,2	51,2	11,6
Общая площадь земли, га	1922,1	8988,8	8706,0
в процентах от общей площади земли	9,8	45,8	44,4
в среднем на одно хозяйство, га	60,1	204,3	870,6
Жердевский			
Число крестьянских (фермерских) хозяйств и индивидуальных предпринимателей, единиц	23	58	21
в процентах от общего числа хозяйств	21,7	54,7	19,8
в процентах от числа хозяйств, имеющих землю	22,5	56,9	20,6
Общая площадь земли, га	1126,6	13935,0	25933,6
в процентах от общей площади земли	2,7	34,0	63,3
в среднем на одно хозяйство, га	49,0	240,3	1234,9

ПРЕДПРИНИМАТЕЛЕЙ ПО РАЗМЕРУ ЗЕМЕЛЬНОЙ ПЛОЩАДИ

земельную площадь, гектаров:		Хозяйства, не имевшие земельной площади	Итого
свыше 3000	всего		
18	1554	285	1839
1,0	84,5	15,5	100
1,2	100	x	x
81800,3	523679,3	x	523679,3
15,6	100	x	100
4544,5	337,0	x	284,8
18	1465	270	1735
1,0	84,4	15,6	100
1,2	100	x	x
81800,3	521328,7	x	521328,7
15,7	100	x	100
4544,5	355,9	x	300,5
-	19	10	29
-	65,5	34,5	100
-	100	x	x
-	11821,2	x	11821,2
-	100	x	100
-	622,2	x	407,6
-	86	21	107
-	80,4	19,6	100
-	100	x	x
-	19616,9	x	19616,9
-	100	x	100
-	228,1	x	183,3
-	102	4	106
-	96,2	3,8	100
-	100	x	x
-	40995,2	x	40995,2
-	100	x	100
-	401,9	x	386,7

ГРУППИРОВКИ ОБЪЕКТОВ ПЕРЕПИСИ ПО РАЗМЕРУ ЗЕМЕЛЬНОЙ ПЛОЩАДИ

	Хозяйства, имевшие		
	до 100	100,1 - 500	500,1 - 3000
Знаменский			
Число крестьянских (фермерских) хозяйств и индивидуальных предпринимателей, единиц	...	33	22
в процентах от общего числа хозяйств	...	33,0	22,0
в процентах от числа хозяйств, имеющих землю	...	44,6	29,7
Общая площадь земли, га	...	8177,2	25152,3
в процентах от общей площади земли	...	20,2	62,2
в среднем на одно хозяйство, га	...	247,8	1143,3
Инжавинский			
Число крестьянских (фермерских) хозяйств и индивидуальных предпринимателей, единиц	25	40	10
в процентах от общего числа хозяйств	26,3	42,1	10,5
в процентах от числа хозяйств, имеющих землю	32,1	51,3	12,8
Общая площадь земли, га	1196,3	9548,4	11830,6
в процентах от общей площади земли	3,3	26,7	33,1
в среднем на одно хозяйство, га	47,9	238,7	1183,1
Кирсановский			
Число крестьянских (фермерских) хозяйств и индивидуальных предпринимателей, единиц	14	18	7
в процентах от общего числа хозяйств	31,8	40,9	15,9
в процентах от числа хозяйств, имеющих землю	35,9	46,2	17,9
Общая площадь земли, га	227,6	3320,8	5736,3
в процентах от общей площади земли	2,5	35,8	61,8
в среднем на одно хозяйство, га	16,3	184,5	819,5
Мичуринский			
Число крестьянских (фермерских) хозяйств и индивидуальных предпринимателей, единиц	...	17	9
в процентах от общего числа хозяйств	...	16,7	8,8
в процентах от числа хозяйств, имеющих землю	...	23,3	12,3
Общая площадь земли, га	...	4164,6	11502,6
в процентах от общей площади земли	...	20,8	57,4
в среднем на одно хозяйство, га	...	245,0	1278,1
Мордовский			
Число крестьянских (фермерских) хозяйств и индивидуальных предпринимателей, единиц	...	40	8
в процентах от общего числа хозяйств	...	47,1	9,4
в процентах от числа хозяйств, имеющих землю	...	54,8	11,0
Общая площадь земли, га	...	9607,8	7702,7
в процентах от общей площади земли	...	44,8	35,9
в среднем на одно хозяйство, га	...	240,2	962,8

ГРУППИРОВКИ ОБЪЕКТОВ ПЕРЕПИСИ ПО РАЗМЕРУ ЗЕМЕЛЬНОЙ ПЛОЩАДИ

Продолжение

земельную площадь, гектаров:		Хозяйства, не имевшие земельной площади	Итого
свыше 3000	всего		
...	74	26	100
...	74,0	26,0	100
...	100	x	x
...	40425,2	x	40425,2
...	100	x	100
...	546,3	x	404,3
3	78	17	95
3,1	82,1	17,9	100
3,8	100	x	x
13203,3	35778,6	x	35778,6
33,1	100	x	100
1183,1	458,7	x	376,6
-	39	5	44
-	88,6	11,4	100
-	100	x	x
-	9284,7	x	9284,7
-	100	x	100
-	238,1	x	211,0
...	73	29	102
...	71,6	28,4	100
...	100	x	x
...	20048,1	x	20048,1
...	100	x	100
...	274,6	x	196,6
...	73	12	85
...	85,9	14,1	100
...	100	x	x
...	21463,0	x	21463,0
...	100	x	100
...	294,0	x	252,5

ГРУППИРОВКИ ОБЪЕКТОВ ПЕРЕПИСИ ПО РАЗМЕРУ ЗЕМЕЛЬНОЙ ПЛОЩАДИ

	Хозяйства, имевшие		
	до 100	100,0 - 500	500,1 - 3000
Моршанский			
Число крестьянских (фермерских) хозяйств и индивидуальных предпринимателей, единиц	...	4	4
в процентах от общего числа хозяйств	...	12,9	12,9
в процентах от числа хозяйств, имеющих землю	...	17,4	17,4
Общая площадь земли, га	...	750,0	3461,5
в процентах от общей площади земли	...	8,4	38,9
в среднем на одно хозяйство, га	...	187,5	865,4
Мучкапский			
Число крестьянских (фермерских) хозяйств и индивидуальных предпринимателей, единиц	...	33	15
в процентах от общего числа хозяйств	...	34,7	15,8
в процентах от числа хозяйств, имеющих землю	...	40,2	18,3
Общая площадь земли, га	...	7072,5	15008,5
в процентах от общей площади земли	...	25,9	54,9
в среднем на одно хозяйство, га	...	214,3	1000,6
Никифоровский			
Число крестьянских (фермерских) хозяйств и индивидуальных предпринимателей, единиц	...	33	13
в процентах от общего числа хозяйств	...	34,4	13,5
в процентах от числа хозяйств, имеющих землю	...	50,0	19,7
Общая площадь земли, га	...	6869,9	14158,7
в процентах от общей площади земли	...	26,4	54,4
в среднем на одно хозяйство, га	...	208,2	1089,1
Первомайский			
Число крестьянских (фермерских) хозяйств и индивидуальных предпринимателей, единиц	21	12	6
в процентах от общего числа хозяйств	36,2	20,7	10,3
в процентах от числа хозяйств, имеющих землю	53,8	30,8	15,4
Общая площадь земли, га	879,2	2939,9	7348,0
в процентах от общей площади земли	7,9	26,3	65,8
в среднем на одно хозяйство, га	41,9	245,0	1224,7
Петровский			
Число крестьянских (фермерских) хозяйств и индивидуальных предпринимателей, единиц	...	69	31
в процентах от общего числа хозяйств	...	39,2	17,6
в процентах от числа хозяйств, имеющих землю	...	42,3	19,0
Общая площадь земли, га	...	16265,1	31851,4
в процентах от общей площади земли	...	26,3	51,6
в среднем на одно хозяйство, га	...	235,7	1027,5

ГРУППИРОВКИ ОБЪЕКТОВ ПЕРЕПИСИ ПО РАЗМЕРУ ЗЕМЕЛЬНОЙ ПЛОЩАДИ

Продолжение

земельную площадь, гектаров:		Хозяйства, не имевшие земельной площади	Итого
свыше 3000	всего		
...	23	8	31
...	74,2	25,8	100
...	100	x	x
...	8900,3	x	8900,3
...	100	x	100
...	387,0	x	287,1
...	82	13	95
...	86,3	13,7	100
...	100	x	x
...	27352,0	x	27352,0
...	100	x	100
...	333,6	x	287,9
...	66	30	96
...	68,8	31,3	100
...	100	x	x
...	26048,7	x	26048,7
...	100	x	100
...	394,7	x	271,3
-	39	19	58
-	67,2	32,8	100
-	100	x	x
-	11167,1	x	11167,1
-	100	x	100
-	286,3	x	192,5
...	163	13	176
...	92,6	7,4	100
...	100	x	x
...	61752,5	x	61752,5
...	100	x	100
...	378,8	x	350,9

ГРУППИРОВКИ ОБЪЕКТОВ ПЕРЕПИСИ ПО РАЗМЕРУ ЗЕМЕЛЬНОЙ ПЛОЩАДИ

	Хозяйства, имевшие		
	до 100	100,0 - 500	500,1 - 3000
Пичаевский			
Число крестьянских (фермерских) хозяйств и индивидуальных предпринимателей, единиц	...	7	...
в процентах от общего числа хозяйств	...	46,7	...
в процентах от числа хозяйств, имеющих землю	...	50,0	...
Общая площадь земли, га	...	1678,1	...
в процентах от общей площади земли	...	53,3	...
в среднем на одно хозяйство, га	...	239,7	...
Рассказовский			
Число крестьянских (фермерских) хозяйств и индивидуальных предпринимателей, единиц	...	13	9
в процентах от общего числа хозяйств	...	21,7	15,0
в процентах от числа хозяйств, имеющих землю	...	25,5	17,6
Общая площадь земли, га	...	2558,2	11789,7
в процентах от общей площади земли	...	13,9	64,1
в среднем на одно хозяйство, га	...	196,8	1310,0
Ржаксинский			
Число крестьянских (фермерских) хозяйств и индивидуальных предпринимателей, единиц	34	33	12
в процентах от общего числа хозяйств	39,5	38,4	14,0
в процентах от числа хозяйств, имеющих землю	43,0	41,8	15,2
Общая площадь земли, га	1390,8	8606,8	9696,0
в процентах от общей площади земли	7,1	43,7	49,2
в среднем на одно хозяйство, га	40,9	260,8	808,0
Сампурский			
Число крестьянских (фермерских) хозяйств и индивидуальных предпринимателей, единиц	...	20	4
в процентах от общего числа хозяйств	...	44,4	8,9
в процентах от числа хозяйств, имеющих землю	...	58,8	11,8
Общая площадь земли, га	...	4338,3	5269,7
в процентах от общей площади земли	...	32,7	39,8
в среднем на одно хозяйство, га	...	216,9	1317,4
Сосновский			
Число крестьянских (фермерских) хозяйств и индивидуальных предпринимателей, единиц	10	14	8
в процентах от общего числа хозяйств	26,3	36,8	21,1
в процентах от числа хозяйств, имеющих землю	31,3	43,8	25,0
Общая площадь земли, га	484,0	4095,0	9055,0
в процентах от общей площади земли	3,6	30,0	66,4
в среднем на одно хозяйство, га	48,4	292,5	1131,9

ГРУППИРОВКИ ОБЪЕКТОВ ПЕРЕПИСИ ПО РАЗМЕРУ ЗЕМЕЛЬНОЙ ПЛОЩАДИ

Продолжение

земельную площадь, гектаров:		Хозяйства, не имевшие земельной площади	Итого
свыше 3000	всего		
-	14	...	15
-	93,3	...	100
-	100	x	x
-	3150,1	x	3150,1
-	100	x	100
-	225,0	x	210,0
...	51	9	60
...	85,0	15,0	100
...	100	x	x
...	18386,2	x	18386,2
...	100	x	100
...	360,5	x	306,4
-	79	7	86
-	91,9	8,1	100
-	100	x	x
-	19693,6	x	19693,6
-	100	x	100
-	249,3	x	229,0
...	34	11	45
...	75,6	24,4	100
...	100	x	x
...	13249,0	x	13249,0
...	100	x	100
...	389,7	x	294,4
-	32	6	38
-	84,2	15,8	100
-	100	x	x
-	13634,0	x	13634,0
-	100	x	100
-	426,1	x	358,8

ГРУППИРОВКИ ОБЪЕКТОВ ПЕРЕПИСИ ПО РАЗМЕРУ ЗЕМЕЛЬНОЙ ПЛОЩАДИ

	Хозяйства, имевшие		
	до 100	100,1 - 500	500,1 – 3000
Староюрьевский			
Число крестьянских (фермерских) хозяйств и индивидуальных предпринимателей, единиц	...	8	12
в процентах от общего числа хозяйств	...	22,9	34,3
в процентах от числа хозяйств, имеющих землю	...	25,0	37,5
Общая площадь земли, га	...	1668,0	12283,6
в процентах от общей площади земли	...	7,6	55,6
в среднем на одно хозяйство, га	...	208,5	1023,6
Тамбовский			
Число крестьянских (фермерских) хозяйств и индивидуальных предпринимателей, единиц	48	22	8
в процентах от общего числа хозяйств	52,2	23,9	8,7
в процентах от числа хозяйств, имеющих землю	61,5	28,2	10,3
Общая площадь земли, га	1098,3	5444,3	6874,0
в процентах от общей площади земли	8,2	40,6	51,2
в среднем на одно хозяйство, га	22,9	247,5	859,3
Токарёвский			
Число крестьянских (фермерских) хозяйств и индивидуальных предпринимателей, единиц	45	53	...
в процентах от общего числа хозяйств	37,5	44,2	...
в процентах от числа хозяйств, имеющих землю	39,5	46,5	...
Общая площадь земли, га	2151,1	12307,8	...
в процентах от общей площади земли	5,4	30,6	...
в среднем на одно хозяйство, га	47,8	232,2	...
Уваровский			
Число крестьянских (фермерских) хозяйств и индивидуальных предпринимателей, единиц	17	22	17
в процентах от общего числа хозяйств	27,9	36,1	27,0
в процентах от числа хозяйств, имеющих землю	30,4	39,3	30,4
Общая площадь земли, га	794,6	5744,2	16117,8
в процентах от общей площади земли	3,5	25,4	71,1
в среднем на одно хозяйство, га	46,7	261,1	948,1
Умётский			
Число крестьянских (фермерских) хозяйств и индивидуальных предпринимателей, единиц	...	18	10
в процентах от общего числа хозяйств	...	30,5	16,96
в процентах от числа хозяйств, имеющих землю	...	31,0	17,2
Общая площадь земли, га	...	3870,3	11762,4
в процентах от общей площади земли	...	19,1	58,1
в среднем на одно хозяйство, га	...	215,0	1176,2

ГРУППИРОВКИ ОБЪЕКТОВ ПЕРЕПИСИ ПО РАЗМЕРУ ЗЕМЕЛЬНОЙ ПЛОЩАДИ

Продолжение

земельную площадь, гектаров:		Хозяйства, не имевшие земельной площади	Итого
свыше 3000	всего		
...	32	3	35
...	91,4	8,6	100
...	100	x	x
...	22082,5	x	22082,5
...	100	x	100
...	690,1	x	630,9
-	78	14	92
-	84,8	15,2	100
-	100	x	x
-	13416,6	x	13416,6
-	100	x	100
-	172,0	x	145,8
...	114	6	120
...	95,0	5,0	100
...	100	x	x
...	40166,2	x	40166,2
...	100	x	100
...	352,3	x	334,7
-	56	5	61
-	91,8	8,2	100
-	100	x	x
-	22656,6	x	22656,6
-	100	x	100
-	404,6	x	371,4
...	58	...	59
...	98,3	...	100
...	100	x	x
...	20240,5	x	20240,5
...	100	x	100
...	349,0	x	343,1

	Хозяйства, имевшие		
	до 100	100,1 - 500	500,1 - 3000
Городские округа			
Число крестьянских (фермерских) хозяйств и индивидуальных предпринимателей, единиц	85
в процентах от общего числа хозяйств	81,7
в процентах от числа хозяйств, имеющих землю	95,5
Общая площадь земли, га	304,6
в процентах от общей площади земли	13,0
в среднем на одно хозяйство, га	3,6
Тамбов			
Число крестьянских (фермерских) хозяйств и индивидуальных предпринимателей, единиц	46	-	-
в процентах от общего числа хозяйств	92,0	-	-
в процентах от числа хозяйств, имеющих землю	100,0	-	-
Общая площадь земли, га	61,1	-	-
в процентах от общей площади земли	100,0	-	-
в среднем на одно хозяйство, га	1,3	-	-
Мичуринск			
Число крестьянских (фермерских) хозяйств и индивидуальных предпринимателей, единиц	-
в процентах от общего числа хозяйств	-
в процентах от числа хозяйств, имеющих землю	-
Общая площадь земли, га	-
в процентах от общей площади земли	-
в среднем на одно хозяйство, га	-
Моршанск			
Число крестьянских (фермерских) хозяйств и индивидуальных предпринимателей, единиц	...	-	...
в процентах от общего числа хозяйств	...	-	...
в процентах от числа хозяйств, имеющих землю	...	-	...
Общая площадь земли, га	...	-	...
в процентах от общей площади земли	...	-	...
в среднем на одно хозяйство, га	...	-	...
Рассказово			
Число крестьянских (фермерских) хозяйств и индивидуальных предпринимателей, единиц	...	-	...
в процентах от общего числа хозяйств	...	-	...
в процентах от числа хозяйств, имеющих землю	...	-	...
Общая площадь земли, га	...	-	...
в процентах от общей площади земли	...	-	...
в среднем на одно хозяйство, га	...	-	...

ГРУППИРОВКИ ОБЪЕКТОВ ПЕРЕПИСИ ПО РАЗМЕРУ ЗЕМЕЛЬНОЙ ПЛОЩАДИ

Продолжение

земельную площадь, гектаров:		Хозяйства, не имевшие земельной площади	Итого
свыше 3000	всего		
-	89	15	104
-	85,6	14,4	100
-	100	x	x
-	2350,6	x	2350,6
-	100	x	100
-	26,4	x	22,6
-	46	4	...
-	92,0	8,0	...
-	100	x	x
-	61,1	x	61,1
-	100	x	100
-	1,3	x	1,2
-	28	8	36
-	77,8	22,2	100
-	100	x	x
-	763,2	x	763,2
-	100	x	100
-	27,3	x	27,3
-	8	-	8
-	100	-	100
-	100	x	x
-	899,1	x	899,1
-	100	x	100
-	114,4	x	112,4
-	7	1	8
-	87,5	12,5	100
-	100	x	x
-	627,2	x	627,2
-	100	x	100
-	89,6	x	78,4

	Хозяйства, имевшие		
	до 100	100,1 - 500	500,1 - 3000
Уварово			
Число крестьянских (фермерских) хозяйств и индивидуальных предпринимателей, единиц	-	-	-
в процентах от общего числа хозяйств	-	-	-
в процентах от числа хозяйств, имеющих землю	-	-	-
Общая площадь земли, га	-	-	-
в процентах от общей площади земли	-	-	-
в среднем на одно хозяйство, га	-	-	-

ГРУППИРОВКИ ОБЪЕКТОВ ПЕРЕПИСИ ПО РАЗМЕРУ ЗЕМЕЛЬНОЙ ПЛОЩАДИ

Продолжение

земельную площадь, гектаров:		Хозяйства, не имевшие земельной площади	Итого
свыше 3000	всего		
-	-	2	2
-	-	100	100
-	-	x	x
-	-	x	-
-	-	x	-
-	-	x	-

40. ГРУППИРОВКА ЛИЧНЫХ ПОДСОБНЫХ ХОЗЯЙСТВ

(на 1 июля 2016 г.)

	Хозяйства, имевшие					
	до 0,06	0,06 - 0,10	0,11 - 0,15	0,16 - 0,20	0,21 - 0,25	0,26 - 0,30
Всего						
Число хозяйств, единиц	23237	34919	38076	21512	15891	18532
в процентах от общего числа хозяйств	8,9	13,4	14,7	8,3	6,1	7,1
Общая площадь земли, га	750,2	2832,1	5153,9	3905,6	3686,2	5302,3
в процентах от общей площади земли	0,9	3,5	6,3	4,8	4,5	6,5
в среднем на одно хозяйство, га	0,03	0,08	0,14	0,18	0,23	0,29
Муниципальные районы						
Число хозяйств, единиц	19726	30526	35808	20561	15571	18328
в процентах от общего числа хозяйств	8,0	12,3	14,4	8,3	6,3	7,4
Общая площадь земли, га	616,2	2502,3	4862,4	3733,6	3612,3	5244,6
в процентах от общей площади земли	0,8	3,1	6,0	4,6	4,5	6,5
в среднем на одно хозяйство, га	0,03	0,08	0,14	0,18	0,23	0,29
Бондарский						
Число хозяйств, единиц	598	760	742	612	460	524
в процентах от общего числа хозяйств	8,4	10,6	10,4	8,6	6,4	7,3
Общая площадь земли, га	20,0	65,7	101,2	113,8	107,5	149,1
в процентах от общей площади земли	0,6	2,1	3,2	3,5	3,4	4,6
в среднем на одно хозяйство, га	0,03	0,09	0,14	0,19	0,23	0,28
Гавриловский						
Число хозяйств, единиц	212	247	321	350	388	418
в процентах от общего числа хозяйств	3,6	4,2	5,5	6,0	6,6	7,1
Общая площадь земли, га	7,3	21,4	43,5	63,8	91,6	119,1
в процентах от общей площади земли	0,3	0,8	1,7	2,5	3,6	4,6
в среднем на одно хозяйство, га	0,03	0,09	0,14	0,18	0,24	0,28
Жердевский						
Число хозяйств, единиц	690	2228	1667	956	408	483
в процентах от общего числа хозяйств	5,9	18,9	14,2	8,1	3,5	4,1
Общая площадь земли, га	23,3	167,6	203,7	162,9	94,4	138,8
в процентах от общей площади земли	0,7	4,9	6,0	4,8	2,8	4,1
в среднем на одно хозяйство, га	0,03	0,08	0,12	0,17	0,23	0,29
Знаменский						
Число хозяйств, единиц	347	1031	1223	748	621	611
в процентах от общего числа хозяйств	4,5	13,2	15,7	9,6	8,0	7,8
Общая площадь земли, га	14,1	83,8	164,3	135,3	143,8	171,7
в процентах от общей площади земли	0,6	3,4	6,7	5,5	5,8	7,0
в среднем на одно хозяйство, га	0,04	0,08	0,13	0,18	0,23	0,28

ПО РАЗМЕРУ ЗЕМЕЛЬНОЙ ПЛОЩАДИ

земельную площадь, гектаров:							Итого
0,31 - 0,35	0,36 - 0,40	0,41 - 0,50	0,51 - 1,00	1,01 - 3,00	3,01 - 10,00	свыше 10,00	
13041	20644	46478	23759	3370	156	128	259743
5,0	7,9	17,9	9,1	1,3	0,1	0,0	100
4318,0	7998,3	22037,1	15945,9	4491,1	1031,9	4342,1	81794,8
5,3	9,8	26,9	19,5	5,5	1,3	5,3	100
0,33	0,39	0,47	0,67	1,33	6,61	33,92	0,31
12990	20609	156	128	247994
5,2	8,3	0,1	0,1	100
4301,0	7985,0	1031,9	4342,1	80692,9
5,3	9,9	1,3	5,4	100
0,33	0,39	6,61	33,92	0,33
460	538	1124	830	433	49	14	7144
6,4	7,5	15,7	11,6	6,1	0,7	0,2	100
152,6	205,6	519,7	566,8	581,4	378,4	245,0	3206,8
4,8	6,4	16,2	17,7	18,1	11,8	7,6	100
0,33	0,38	0,46	0,68	1,34	7,72	17,50	0,45
366	935	1899	646	85	5872
6,2	15,9	32,3	11,0	1,4	100
121,7	365,4	906,9	428,8	122,5	2568,1
4,7	14,2	35,3	16,7	4,8	100
0,33	0,39	0,48	0,66	1,44	0,44
399	946	3079	825	87	-	-	11768
3,4	8,0	26,2	7,0	0,7	-	-	100
132,2	367,0	1480,1	529,5	106,0	-	-	3405,5
3,9	10,8	43,5	15,5	3,1	-	-	100
0,33	0,39	0,48	0,64	1,22	-	-	0,29
578	542	1015	939	130	7790
7,4	7,0	13,0	12,1	1,7	100
190,8	207,0	468,7	636,3	161,4	2463,6
7,7	8,4	19,0	25,8	6,6	100
0,33	0,38	0,46	0,68	1,24	0,32

ГРУППИРОВКИ ОБЪЕКТОВ ПЕРЕПИСИ ПО РАЗМЕРУ ЗЕМЕЛЬНОЙ ПЛОЩАДИ

	Хозяйства, имевшие					
	до 0,06	0,06 - 0,10	0,11 - 0,15	0,16 - 0,20	0,21 - 0,25	0,26 - 0,30
Инжавинский						
Число хозяйств, единиц	617	651	709	770	731	714
в процентах от общего числа хозяйств	7,2	7,6	8,3	9,0	8,6	8,4
Общая площадь земли, га	17,7	53,9	94,5	139,4	168,5	201,3
в процентах от общей площади земли	0,4	1,2	2,1	3,1	3,7	4,4
в среднем на одно хозяйство, га	0,03	0,08	0,13	0,18	0,23	0,28
Кирсановский						
Число хозяйств, единиц	818	1520	1465	1255	871	753
в процентах от общего числа хозяйств	7,9	14,6	14,1	12,0	8,4	7,2
Общая площадь земли, га	34,7	127,5	194,9	226,7	200,2	212,9
в процентах от общей площади земли	1,2	4,6	7,0	8,2	7,2	7,7
в среднем на одно хозяйство, га	0,04	0,08	0,13	0,18	0,23	0,28
Мичуринский						
Число хозяйств, единиц	1075	1694	3210	1865	1345	1483
в процентах от общего числа хозяйств	6,6	10,4	19,7	11,4	8,2	9,1
Общая площадь земли, га	33,4	140,9	444,6	339,8	310,1	422,8
в процентах от общей площади земли	0,8	3,4	10,6	8,1	7,4	10,1
в среднем на одно хозяйство, га	0,03	0,08	0,14	0,18	0,23	0,29
Мордовский						
Число хозяйств, единиц	1484	1593	2083	428	324	399
в процентах от общего числа хозяйств	14,9	16,0	20,9	4,3	3,3	4,0
Общая площадь земли, га	47,1	130,8	292,3	77,8	75,4	113,9
в процентах от общей площади земли	1,6	4,5	10,0	2,7	2,6	3,9
в среднем на одно хозяйство, га	0,03	0,08	0,14	0,18	0,23	0,29
Моршанский						
Число хозяйств, единиц	2859	1642	2415	1683	1261	1908
в процентах от общего числа хозяйств	15,4	8,9	13,0	9,1	6,8	10,3
Общая площадь земли, га	53,5	142,0	343,1	310,2	293,7	553,3
в процентах от общей площади земли	1,0	2,7	6,4	5,8	5,5	10,3
в среднем на одно хозяйство, га	0,02	0,09	0,14	0,18	0,23	0,29
Мучкапский						
Число хозяйств, единиц	865	1143	1244	661	483	488
в процентах от общего числа хозяйств	10,5	13,9	15,2	8,1	5,9	5,9
Общая площадь земли, га	31,7	91,3	167,9	119,7	111,4	138,0
в процентах от общей площади земли	1,3	3,6	6,7	4,8	4,4	5,5
в среднем на одно хозяйство, га	0,04	0,08	0,13	0,18	0,23	0,28

ГРУППИРОВКИ ОБЪЕКТОВ ПЕРЕПИСИ ПО РАЗМЕРУ ЗЕМЕЛЬНОЙ ПЛОЩАДИ

Продолжение

земельную площадь, гектаров:							Итого
0,31 - 0,35	0,36 - 0,40	0,41 - 0,50	0,51 - 1,00	1,01 - 3,00	3,01 - 10,00	свыше 10,00	
640	785	1574	1170	131	12	26	8530
7,5	9,2	18,5	13,7	1,5	0,1	0,3	100
211,0	300,3	732,7	772,0	178,1	69,3	1608,8	4547,5
4,6	6,6	16,1	17,0	3,9	1,5	35,4	100
0,33	0,38	0,47	0,66	1,36	5,78	61,88	0,53
547	667	1609	904		10415
5,3	6,4	15,4	8,7		100
180,5	257,8	770,0	565,1		2779,6
6,5	9,3	27,7	20,3		100
0,33	0,39	0,48	0,63		0,27
1037	1271	3058	263	13	16316
6,4	7,8	18,7	1,6	0,1	100
342,0	488,9	1444,0	164,3	19,6	4180,0
8,2	11,7	34,5	3,9	0,5	100
0,33	0,38	0,47	0,62	1,51	0,26
305	559	1097	1435	230	4	3	9944
3,1	5,6	11,0	14,4	2,3	0,0	0,0	100
100,8	217,2	516,4	996,4	305,9	15,9	36,9	2926,8
3,4	7,4	17,6	34,0	10,5	0,6	1,3	100
0,33	0,39	0,47	0,69	1,33	3,98	12,30	0,29
1038	1390	2123	1950	247	6	4	18526
5,6	7,5	11,5	10,5	1,3	0,0	0,0	100
344,2	536,8	992,1	1307,4	341,1	39,6	90,7	5347,7
6,4	10,0	18,6	24,4	6,4	0,8	1,7	100
0,33	0,39	0,47	0,67	1,38	6,60	22,68	0,29
398	1123	977	780	38	8211
4,8	13,7	11,9	9,5	0,5	100
131,8	439,3	452,7	512,2	44,6	2509,9
5,3	17,5	18,0	20,4	1,8	100
0,33	0,39	0,46	0,66	1,17	0,31

ГРУППИРОВКИ ОБЪЕКТОВ ПЕРЕПИСИ ПО РАЗМЕРУ ЗЕМЕЛЬНОЙ ПЛОЩАДИ

	Хозяйства, имевшие					
	до 0,06	0,06 - 0,10	0,11 - 0,15	0,16 - 0,20	0,21 - 0,25	0,26 - 0,30
Никифоровский						
Число хозяйств, единиц	595	1122	1284	538	386	753
в процентах от общего числа хозяйств	7,8	14,8	16,9	7,1	5,1	9,9
Общая площадь земли, га	21,6	92,9	169,0	98,9	90,6	219,0
в процентах от общей площади земли	0,9	3,9	7,1	4,2	3,8	9,2
в среднем на одно хозяйство, га	0,04	0,08	0,13	0,18	0,23	0,29
Первомайский						
Число хозяйств, единиц	484	1307	2285	858	782	880
в процентах от общего числа хозяйств	3,8	10,2	17,8	6,7	6,1	6,9
Общая площадь земли, га	17,2	100,3	315,8	155,4	182,4	249,2
в процентах от общей площади земли	0,4	2,4	7,6	3,8	4,4	6,0
в среднем на одно хозяйство, га	0,04	0,08	0,14	0,18	0,23	0,28
Петровский						
Число хозяйств, единиц	532	1116	1366	709	544	709
в процентах от общего числа хозяйств	5,0	10,6	12,9	6,7	5,2	6,7
Общая площадь земли, га	18,5	91,4	183,6	130,5	127,2	204,1
в процентах от общей площади земли	0,5	2,3	4,6	3,3	3,2	5,1
в среднем на одно хозяйство, га	0,03	0,08	0,13	0,18	0,23	0,29
Пичаевский						
Число хозяйств, единиц	503	756	775	758	467	582
в процентах от общего числа хозяйств	7,0	10,6	10,8	10,6	6,5	8,1
Общая площадь земли, га	16,9	63,8	105,3	140,2	108,8	168,7
в процентах от общей площади земли	0,7	2,6	4,3	5,7	4,4	6,8
в среднем на одно хозяйство, га	0,03	0,08	0,14	0,18	0,23	0,29
Рассказовский						
Число хозяйств, единиц	766	779	1332	898	622	681
в процентах от общего числа хозяйств	8,2	8,4	14,3	9,7	6,7	7,3
Общая площадь земли, га	26,0	65,8	183,9	162,7	144,2	192,4
в процентах от общей площади земли	0,8	2,1	5,8	5,1	4,6	6,1
в среднем на одно хозяйство, га	0,03	0,08	0,14	0,18	0,23	0,28
Ржаксинский						
Число хозяйств, единиц	620	877	1757	504	435	435
в процентах от общего числа хозяйств	6,1	8,6	17,2	4,9	4,2	4,2
Общая площадь земли, га	20,2	72,6	245,9	93,0	101,9	124,8
в процентах от общей площади земли	0,5	1,9	6,6	2,5	2,7	3,3
в среднем на одно хозяйство, га	0,03	0,08	0,14	0,18	0,23	0,29

ГРУППИРОВКИ ОБЪЕКТОВ ПЕРЕПИСИ ПО РАЗМЕРУ ЗЕМЕЛЬНОЙ ПЛОЩАДИ

Продолжение

земельную площадь, гектаров:							Итого
0,31 - 0,35	0,36 - 0,40	0,41 - 0,50	0,51 - 1,00	1,01 - 3,00	3,01 - 10,00	свыше 10,00	
431	593	906	877	103	8	5	7601
5,7	7,8	11,9	11,5	1,4	0,1	0,1	100
142,8	230,0	423,6	589,7	131,6	59,1	103,6	2372,4
6,0	9,7	17,9	24,9	5,5	2,5	4,4	100
0,33	0,39	0,47	0,67	1,28	7,39	20,72	0,31
690	932	3642	819	130	12817
5,4	7,3	28,4	6,4	1,0	100
228,6	359,9	1728,3	536,5	183,2	4129,8
5,5	8,7	41,8	13,0	4,4	100
0,33	0,39	0,47	0,66	1,41	0,32
552	1183	2934	823	64	16	10	10558
5,2	11,2	27,8	7,8	0,6	0,2	0,1	100
183,7	462,6	1404,8	541,5	87,1	97,4	450,2	3982,6
4,6	11,6	35,3	13,6	2,2	2,4	11,3	100
0,33	0,39	0,48	0,66	1,36	6,09	45,02	0,38
425	660	887	1154	-	7143
5,9	9,2	12,4	16,2	-	100
141,6	254,6	416,8	807,0	-	2470,1
5,7	10,3	16,9	32,7	-	100
0,33	0,39	0,47	0,70	-	0,35
460	1338	1206	1057	147	6	5	9297
4,9	14,4	13,0	11,4	1,6	0,0	0,0	100
152,6	525,2	559,7	705,1	203,6	31,1	207,0	3159,0
4,8	16,6	17,7	22,3	6,4	1,0	6,6	100
0,33	0,39	0,46	0,67	1,38	5,18	41,40	0,34
407	854	2611	1496	235	5	3	10239
4,0	8,3	25,5	14,6	2,3	0,0	0,0	100
135,1	332,2	1238,2	1017,1	309,9	20,9	42,8	3754,6
3,6	8,8	33,0	27,1	8,3	0,6	1,1	100
0,33	0,39	0,47	0,68	1,32	4,18	14,26	0,37

ГРУППИРОВКИ ОБЪЕКТОВ ПЕРЕПИСИ ПО РАЗМЕРУ ЗЕМЕЛЬНОЙ ПЛОЩАДИ

	Хозяйства, имевшие					
	до 0,06	0,06 - 0,10	0,11 - 0,15	0,16 - 0,20	0,21 - 0,25	0,26 - 0,30
Сампурский						
Число хозяйств, единиц	743	1259	986	593	370	331
в процентах от общего числа хозяйств	10,8	18,4	14,4	8,7	5,4	4,8
Общая площадь земли, га	25,7	101,8	126,4	104,9	84,3	92,9
в процентах от общей площади земли	1,1	4,3	5,3	4,4	3,5	3,9
в среднем на одно хозяйство, га	0,03	0,08	0,13	0,18	0,23	0,28
Сосновский						
Число хозяйств, единиц	460	2276	1452	674	863	1047
в процентах от общего числа хозяйств	2,7	13,5	8,6	4,0	5,1	6,2
Общая площадь земли, га	15,0	194,7	193,3	123,4	201,0	296,3
в процентах от общей площади земли	0,2	3,1	3,1	2,0	3,2	4,8
в среднем на одно хозяйство, га	0,03	0,09	0,13	0,18	0,23	0,28
Староюрьевский						
Число хозяйств, единиц	180	414	487	568	603	910
в процентах от общего числа хозяйств	2,1	4,8	5,7	6,6	7,0	10,6
Общая площадь земли, га	6,0	34,4	66,3	103,9	140,1	261,4
в процентах от общей площади земли	0,2	0,9	1,8	2,8	3,8	7,1
в среднем на одно хозяйство, га	0,03	0,08	0,14	0,18	0,23	0,29
Тамбовский						
Число хозяйств, единиц	4137	5917	6380	4021	2758	3053
в процентах от общего числа хозяйств	12,4	17,8	19,2	12,1	8,3	9,2
Общая площадь земли, га	124,6	482,6	865,5	727,8	635,8	877,3
в процентах от общей площади земли	1,8	7,1	12,8	10,7	9,4	12,9
в среднем на одно хозяйство, га	0,03	0,08	0,14	0,18	0,23	0,29
Токарёвский						
Число хозяйств, единиц	481	990	1186	327	285	423
в процентах от общего числа хозяйств	5,7	11,7	14,1	3,9	3,4	5,0
Общая площадь земли, га	19,6	78,1	163,9	59,0	66,9	122,4
в процентах от общей площади земли	0,6	2,2	4,6	1,7	1,9	3,4
в среднем на одно хозяйство, га	0,04	0,08	0,14	0,18	0,23	0,29
Уваровский						
Число хозяйств, единиц	124	248	465	323	345	510
в процентах от общего числа хозяйств	2,0	3,9	7,3	5,1	5,4	8,1
Общая площадь земли, га	6,1	21,3	65,7	60,4	81,6	148,9
в процентах от общей площади земли	0,2	0,9	2,7	2,4	3,3	6,0
в среднем на одно хозяйство, га	0,05	0,09	0,14	0,19	0,24	0,29

ГРУППИРОВКИ ОБЪЕКТОВ ПЕРЕПИСИ ПО РАЗМЕРУ ЗЕМЕЛЬНОЙ ПЛОЩАДИ

Продолжение

земельную площадь, гектаров:							Итого
0,31 - 0,35	0,36 - 0,40	0,41 - 0,50	0,51 - 1,00	1,01 - 3,00	3,01 - 10,00	свыше 10,00	
282	301	771	1021	171	7	13	6848
4,1	4,4	11,3	14,9	2,5	0,1	0,2	100
93,3	115,2	362,9	700,7	218,3	42,6	322,8	2391,6
3,9	4,8	15,2	29,3	9,1	1,8	13,5	100
0,33	0,38	0,47	0,69	1,28	6,09	24,83	0,35
921	1328	6248	1382	263	16920
5,4	7,8	36,9	8,2	1,6	100
305,1	510,9	3019,4	958,8	335,6	6196,9
4,9	8,2	48,7	15,5	5,4	100
0,33	0,38	0,48	0,69	1,28	0,37
764	982	2420	1113	125	16	16	8598
8,9	11,4	28,1	12,9	1,5	0,2	0,2	100
253,6	377,6	1139,3	732,3	160,7	122,6	285,2	3683,2
6,9	10,3	30,9	19,9	4,4	3,3	7,7	100
0,33	0,38	0,47	0,66	1,29	7,66	17,83	0,43
1556	2070	2195	1143	-	33244
4,7	6,2	6,6	3,4	-	100
512,8	803,2	1001,4	716,7	-	6778,8
7,6	11,8	14,8	10,6	-	100
0,33	0,39	0,46	0,63	-	0,20
...	437	1480	2018		8427
...	5,2	17,6	23,9		100
93,5	168,3	701,3	1387,6		3563,7
2,6	4,7	19,7	38,9		100
0,33	0,39	0,47	0,69		0,42
302	899	2377	737	3	-	-	6333
4,8	14,2	37,5	11,6	0,0	-	-	100
101,1	352,5	1154,7	479,4	3,4	-	-	2474,9
4,1	14,2	46,7	19,4	0,1	-	-	100
0,33	0,39	0,49	0,65	1,13	-	-	0,39

ГРУППИРОВКИ ОБЪЕКТОВ ПЕРЕПИСИ ПО РАЗМЕРУ ЗЕМЕЛЬНОЙ ПЛОЩАДИ

	Хозяйства, имевшие					
	до 0,06	0,06 - 0,10	0,11 - 0,15	0,16 - 0,20	0,21 - 0,25	0,26 - 0,30
Умётский						
Число хозяйств, единиц	536	956	974	462	219	233
в процентах от общего числа хозяйств	9,8	17,5	17,9	8,5	4,0	4,3
Общая площадь земли, га	15,9	77,8	127,9	84,3	50,8	66,5
в процентах от общей площади земли	0,9	4,3	7,1	4,7	2,8	3,7
в среднем на одно хозяйство, га	0,03	0,08	0,13	0,18	0,23	0,29
Городские округа						
Число хозяйств, единиц	3511	4393	2268	951	320	204
в процентах от общего числа хозяйств	29,9	37,4	19,3	8,1	2,7	1,7
Общая площадь земли, га	134,0	329,8	291,6	172,0	73,9	57,7
в процентах от общей площади земли	12,2	29,9	26,5	15,6	6,7	5,2
в среднем на одно хозяйство, га	0,04	0,08	0,13	0,18	0,23	0,28
Тамбов						
Число хозяйств, единиц	-	-	-	-	-	-
в процентах от общего числа хозяйств	-	-	-	-	-	-
Общая площадь земли, га	-	-	-	-	-	-
в процентах от общей площади земли	-	-	-	-	-	-
в среднем на одно хозяйство, га	-	-	-	-	-	-
Кирсанов						
Число хозяйств, единиц	-	-	-	-	-	-
в процентах от общего числа хозяйств	-	-	-	-	-	-
Общая площадь земли, га	-	-	-	-	-	-
в процентах от общей площади земли	-	-	-	-	-	-
в среднем на одно хозяйство, га	-	-	-	-	-	-
Котовск						
Число хозяйств, единиц	149	545	126	33	3	3
в процентах от общего числа хозяйств	17,3	63,2	14,6	3,8	0,3	0,3
Общая площадь земли, га	6,2	38,0	15,6	5,6	0,7	0,8
в процентах от общей площади земли	9,1	56,0	23,0	8,2	1,0	1,1
в среднем на одно хозяйство, га	0,04	0,07	0,12	0,17	0,22	0,26
Мичуринск						
Число хозяйств, единиц	2581	2368	596	160	51	23
в процентах от общего числа хозяйств	44,5	40,9	10,3	2,8	0,9	0,4
Общая площадь земли, га	97,8	171,1	74,7	27,9	11,7	6,2
в процентах от общей площади земли	24,7	43,3	18,9	7,0	2,9	1,6
в среднем на одно хозяйство, га	0,04	0,07	0,13	0,17	0,23	0,27

ГРУППИРОВКИ ОБЪЕКТОВ ПЕРЕПИСИ ПО РАЗМЕРУ ЗЕМЕЛЬНОЙ ПЛОЩАДИ

Продолжение

земельную площадь, гектаров:							Итого
0,31 - 0,35	0,36 - 0,40	0,41 - 0,50	0,51 - 1,00	1,01 - 3,00	3,01 - 10,00	свыше 10,00	
150	276	1238	371	25	3	10	5453
2,8	5,1	22,7	6,8	0,5	0,1	0,1	100
49,6	107,5	600,1	291,4	32,3	13,6	282,1	1799,8
2,8	6,0	33,3	16,2	1,8	0,8	15,7	100
0,33	0,39	0,48	0,79	1,29	4,53	28,21	0,33
51	35	-	-	11749
0,4	0,3	-	-	100
17,0	13,2	-	-	1102,0
1,5	1,2	-	-	100
0,33	0,38	-	-	0,09
-	-	-	-	-	-	-	-
-	-	-	-	-	-	-	100
-	-	-	-	-	-	-	-
-	-	-	-	-	-	-	100
-	-	-	-	-	-	-	-
-	-	-	-	-	-	-	-
-	-	-	-	-	-	-	100
-	-	-	-	-	-	-	-
-	-	-	-	-	-	-	-
-	-	-	-	-	-	-	100
-	-	-	-	-	-	-	-
3	-	-	-	-	-	-	862
0,3	-	-	-	-	-	-	100
1,0	-	-	-	-	-	-	67,8
1,4	-	-	-	-	-	-	100
0,32	-	-	-	-	-	-	0,08
7	-	-	-	5795
0,1	-	-	-	100
2,3	-	-	-	395,2
0,6	-	-	-	100
0,33	-	-	-	0,07

ГРУППИРОВКИ ОБЪЕКТОВ ПЕРЕПИСИ ПО РАЗМЕРУ ЗЕМЕЛЬНОЙ ПЛОЩАДИ

	Хозяйства, имевшие					
	до 0,06	0,06 - 0,10	0,11 - 0,15	0,16 - 0,20	0,21 - 0,25	0,26 - 0,30
Моршанск						
Число хозяйств, единиц	32	45	32	6	-	-
в процентах от общего числа хозяйств	27,8	39,1	27,8	5,2	-	-
Общая площадь земли, га	1,2	3,2	3,8	1,0	-	-
в процентах от общей площади земли	13,5	34,6	41,2	10,7	-	-
в среднем на одно хозяйство, га		0,07	0,12	0,16	-	-
Расказово						
Число хозяйств, единиц	218	113	31	37	9	10
в процентах от общего числа хозяйств	51,3	26,6	7,3	8,7	2,1	2,4
Общая площадь земли, га	6,6	8,5	4,3	7,1	2,2	3,0
в процентах от общей площади земли	16,9	21,7	11,0	18,0	5,5	7,6
в среднем на одно хозяйство, га	0,03	0,08	0,14	0,19	0,24	0,30
Уварово						
Число хозяйств, единиц	531	1322	1483	715	257	168
в процентах от общего числа хозяйств	11,7	29,0	32,6	15,7	5,6	3,7
Общая площадь земли, га	22,2	109,0	193,2	130,5	59,4	47,8
в процентах от общей площади земли	3,8	18,5	32,7	22,1	10,1	8,1
в среднем на одно хозяйство, га	0,04	0,08	0,13	0,18	0,23	0,28

ГРУППИРОВКИ ОБЪЕКТОВ ПЕРЕПИСИ ПО РАЗМЕРУ ЗЕМЕЛЬНОЙ ПЛОЩАДИ

Продолжение

земельную площадь, гектаров:							Итого
0,31 - 0,35	0,36 - 0,40	0,41 - 0,50	0,51 - 1,00	1,01 - 3,00	3,01 - 10,00	свыше 10,00	
-	-	-	-	-	-	-	115
-	-	-	-	-	-	-	100
-	-	-	-	-	-	-	9,2
-	-	-	-	-	-	-	100
-	-	-	-	-	-	-	0,08
4	...	-	-	...	-	-	425
0,9	...	-	-	...	-	-	100
1,4	...	-	-	...	-	-	39,3
3,5	...	-	-	...	-	-	100
0,34	...	-	-	...	-	-	0,09
37	28	6	5	-	-	-	4552
0,8	0,6	0,1	0,1	-	-	-	100
12,4	10,7	2,5	2,9	-	-	-	590,5
2,1	1,8	0,4	0,5	-	-	-	100
0,33	0,38	0,42	0,58	-	-	-	0,13

41. ГРУППИРОВКА НЕКОММЕРЧЕСКИХ ОБЪЕДИНЕНИЙ ГРАЖДАН

(на 1 июля 2016 г.)

	Объединения, имевшие		
	до 1,1	1,1 - 5,0	5,1 - 10,0
Всего			
Число объединений, единиц	33	270	162
в процентах от общего числа объединений	5,6	46,1	27,6
Общая площадь земли, га	25,5	803,1	1153,6
в процентах от общей площади земли	0,5	16,2	23,3
Муниципальные районы			
Число объединений, единиц	20	166	112
в процентах от общего числа объединений	5,0	41,2	27,8
Общая площадь земли, га	16,1	508,2	810,6
в процентах от общей площади земли	0,4	12,7	20,2
Бондарский			
Число объединений, единиц	-	-	-
в процентах от общего числа объединений	-	-	-
Общая площадь земли, га	-	-	-
в процентах от общей площади земли	-	-	-
Гавриловский			
Число объединений, единиц	-	-	-
в процентах от общего числа объединений	-	-	-
Общая площадь земли, га	-	-	-
в процентах от общей площади земли	-	-	-
Жердевский			
Число объединений, единиц	-	-	-
в процентах от общего числа объединений	-	-	-
Общая площадь земли, га	-	-	-
в процентах от общей площади земли	-	-	-
Знаменский			
Число объединений, единиц	-	...	4
в процентах от общего числа объединений	-	...	28,6
Общая площадь земли, га	-	...	33,5
в процентах от общей площади земли	-	...	21,6
Инжавинский			
Число объединений, единиц	-	-	-
в процентах от общего числа объединений	-	-	-
Общая площадь земли, га	-	-	-
в процентах от общей площади земли	-	-	-
Кирсановский			
Число объединений, единиц	-	6	...
в процентах от общего числа объединений	-	60,0	...
Общая площадь земли, га	-	19,7	...
в процентах от общей площади земли	-	29,0	...
Мичуринский			
Число объединений, единиц	...	27	11
в процентах от общего числа объединений	...	62,8	25,6
Общая площадь земли, га	...	82,6	78,6
в процентах от общей площади земли	...	39,8	37,9

ПО РАЗМЕРУ ЗЕМЕЛЬНОЙ ПЛОЩАДИ

земельную площадь, га:					Итого
10,1 - 20,0	20,1 - 50,0	50,1 - 100,0	100,1 - 200,0	свыше 200	
76	36	5	4	-	586
13,0	6,1	0,9	0,7	-	100
1057,6	1041,6	330,9	539,5	-	4951,8
21,4	21,0	6,7	10,9	-	100
64	32	5	4	-	403
15,9	7,9	1,2	1,0	-	100
890,4	918,7	330,9	539,5	-	4014,5
22,2	22,9	8,2	13,4	-	100
-	-	-	-	-	-
-	-	-	-	-	-
-	-	-	-	-	-
-	-	-	-	-	-
-	-	-	-	-	-
-	-	-	-	-	-
-	-	-	-	-	-
-	-	-	-	-	-
-	-	-	-	-	-
-	-	-	-	-	-
-	-	-	-	-	-
-	-	-	-	-	-
4	...	-	-	-	14
28,6	...	-	-	-	100
48,8	...	-	-	-	154,8
31,5	...	-	-	-	100
-	...	-	-	-	...
-	...	-	-	-	...
-	...	-	-	-	...
-	...	-	-	-	...
...	...	-	-	-	10
...	...	-	-	-	100
...	...	-	-	-	67,9
...	...	-	-	-	100
...	...	-	-	-	43
...	...	-	-	-	100
...	...	-	-	-	207,5
...	...	-	-	-	100

ГРУППИРОВКИ ОБЪЕКТОВ ПЕРЕПИСИ ПО РАЗМЕРУ ЗЕМЕЛЬНОЙ ПЛОЩАДИ

	Объединения, имевшие		
	до 1,1	1,1 - 5,0	5,1 - 10,0
Мордовский			
Число объединений, единиц	10	3	...
в процентах от общего числа объединений	58,8	17,6	...
Общая площадь земли, га	10,0	6,8	...
в процентах от общей площади земли	9,1	6,2	...
Моршанский			
Число объединений, единиц	-	...	7
в процентах от общего числа объединений	-	...	41,2
Общая площадь земли, га	-	...	55,1
в процентах от общей площади земли	-	...	16,4
Мучкапский			
Число объединений, единиц	-	-	-
в процентах от общего числа объединений	-	-	-
Общая площадь земли, га	-	-	-
в процентах от общей площади земли	-	-	-
Никифоровский			
Число объединений, единиц	-	-	-
в процентах от общего числа объединений	-	-	-
Общая площадь земли, га	-	-	-
в процентах от общей площади земли	-	-	-
Первомайский			
Число объединений, единиц	-	-	-
в процентах от общего числа объединений	-	-	-
Общая площадь земли, га	-	-	-
в процентах от общей площади земли	-	-	-
Петровский			
Число объединений, единиц	-	-	-
в процентах от общего числа объединений	-	-	-
Общая площадь земли, га	-	-	-
в процентах от общей площади земли	-	-	-
Пичаевский			
Число объединений, единиц	-	-	-
в процентах от общего числа объединений	-	-	-
Общая площадь земли, га	-	-	-
в процентах от общей площади земли	-	-	-
Рассказовский			
Число объединений, единиц	-	...	-
в процентах от общего числа объединений	-	...	-
Общая площадь земли, га	-	...	-
в процентах от общей площади земли	-	...	-
Ржаксинский			
Число объединений, единиц	-	-	...
в процентах от общего числа объединений	-	-	...
Общая площадь земли, га	-	-	...
в процентах от общей площади земли	-	-	...

ГРУППИРОВКИ ОБЪЕКТОВ ПЕРЕПИСИ ПО РАЗМЕРУ ЗЕМЕЛЬНОЙ ПЛОЩАДИ

Продолжение

земельную площадь, гектаров:					Итого
10,1 - 20,0	20,1 - 50,0	50,1 - 100,0	100,1 - 200,0	свыше 200	
...	...	-	-	-	17
...	...	-	-	-	100
...	...	-	-	-	109,9
...	...	-	-	-	100
4	-	-	17
23,5	-	-	100
65,3	-	-	337,0
19,4	-	-	100
-	-	-	-	-	-
-	-	-	-	-	-
-	-	-	-	-	-
-	-	-	-	-	-
-	...	-	...	-	...
-	...	-	...	-	...
-	...	-	...	-	...
-	...	-	...	-	...
-	-	-	4
-	-	-	100
-	-	-	403,4
-	-	-	100
-	-	-	-	-	-
-	-	-	-	-	-
-	-	-	-	-	-
-	-	-	-	-	-
-	-	-	-	-	-
-	-	-	-	-	-
-	-	-	-	-	-
-	...	-	-	-	...
-	...	-	-	-	...
-	...	-	-	-	...
-	...	-	-	-	...
-	-	-	-	-	...
-	-	-	-	-	...
-	-	-	-	-	...
-	-	-	-	-	...



ГРУППИРОВКИ ОБЪЕКТОВ ПЕРЕПИСИ ПО РАЗМЕРУ ЗЕМЕЛЬНОЙ ПЛОЩАДИ

	Объединения, имевшие		
	до 1,1	1,1 - 5,0	5,1 - 10,0
Сампурский			
Число объединений, единиц	-	...	-
в процентах от общего числа объединений	-	...	-
Общая площадь земли, га	-	...	-
в процентах от общей площади земли	-	...	-
Сосновский			
Число объединений, единиц	-	-	-
в процентах от общего числа объединений	-	-	-
Общая площадь земли, га	-	-	-
в процентах от общей площади земли	-	-	-
Староюрьевский			
Число объединений, единиц	-	-	...
в процентах от общего числа объединений	-	-	...
Общая площадь земли, га	-	-	...
в процентах от общей площади земли	-	-	...
Тамбовский			
Число объединений, единиц	...	114	85
в процентах от общего числа объединений	...	41,6	31,0
Общая площадь земли, га	...	349,6	606,3
в процентах от общей площади земли	...	15,4	26,7
Токарёвский			
Число объединений, единиц	...	-	-
в процентах от общего числа объединений	...	-	-
Общая площадь земли, га	...	-	-
в процентах от общей площади земли	...	-	-
Уваровский			
Число объединений, единиц	-	-	-
в процентах от общего числа объединений	-	-	-
Общая площадь земли, га	-	-	-
в процентах от общей площади земли	-	-	-
Умётский			
Число объединений, единиц	-	8	-
в процентах от общего числа объединений	-	100,0	-
Общая площадь земли, га	-	24,0	-
в процентах от общей площади земли	-	100,0	-
Городские округа			
Число объединений, единиц	13	104	50
в процентах от общего числа объединений	7,1	56,8	27,3
Общая площадь земли, га	9,4	294,8	343,0
в процентах от общей площади земли	1,0	31,5	36,6
Тамбов			
Число объединений, единиц	...	77	29
в процентах от общего числа объединений	...	63,6	24,0
Общая площадь земли, га	...	215,2	204,1
в процентах от общей площади земли	...	36,3	34,5

ГРУППИРОВКИ ОБЪЕКТОВ ПЕРЕПИСИ ПО РАЗМЕРУ ЗЕМЕЛЬНОЙ ПЛОЩАДИ

Продолжение

земельную площадь, гектаров:					Итого
10,1 - 20,0	20,1 - 50,0	50,1 - 100,0	100,1 - 200,0	свыше 200	
-	-	-	-	-	...
-	-	-	-	-	...
-	-	-	-	-	...
-	-	-	-	-	...
-	-	-	-	-	-
-	-	-	-	-	100
-	-	-	-	-	-
-	-	-	-	-	100
3	...	-	...	-	7
42,9	...	-	...	-	100
45,2	...	-	...	-	213,5
21,2	...	-	...	-	100
49	19	...	-	-	274
17,9	6,9	...	-	-	100
680,3	566,3	...	-	-	2268,3
30,0	25,0	...	-	-	100
-	-	-	-	-	...
-	-	-	-	-	...
-	-	-	-	-	...
-	-	-	-	-	...
-	-	-	-	-	-
-	-	-	-	-	100
-	-	-	-	-	-
-	-	-	-	-	100
-	-	-	-	-	8
-	-	-	-	-	100
-	-	-	-	-	24,0
-	-	-	-	-	100
12	4	-	-	-	183
6,6	2,2	-	-	-	100
167,2	122,9	-	-	-	937,3
17,8	13,1	-	-	-	100
5	...	-	-	-	121
4,1	...	-	-	-	100
68,3	...	-	-	-	592,2
11,5	...	-	-	-	100



	Объединения, имевшие		
	до 1,1	1,1 - 5,0	5,1 - 10,0
Кирсанов			
Число объединений, единиц	-	...	-
в процентах от общего числа объединений	-	...	-
Общая площадь земли, га	-	...	-
в процентах от общей площади земли	-	...	-
Котовск			
Число объединений, единиц	...	9	8
в процентах от общего числа объединений	...	42,9	38,1
Общая площадь земли, га	...	23,1	54,0
в процентах от общей площади земли	...	19,0	44,4
Мичуринск			
Число объединений, единиц	7
в процентах от общего числа объединений	50,0
Общая площадь земли, га	48,4
в процентах от общей площади земли	44,2
Моршанск			
Число объединений, единиц	...	7	...
в процентах от общего числа объединений	...	53,8	...
Общая площадь земли, га	...	19,3	...
в процентах от общей площади земли	...	32,3	...
Рассказово			
Число объединений, единиц	...	8	...
в процентах от общего числа объединений	...	61,5	...
Общая площадь земли, га	...	24,9	...
в процентах от общей площади земли	...	49,1	...
Уварово			
Число объединений, единиц	-	-	-
в процентах от общего числа объединений	-	-	-
Общая площадь земли, га	-	-	-
в процентах от общей площади земли	-	-	-

ГРУППИРОВКИ ОБЪЕКТОВ ПЕРЕПИСИ ПО РАЗМЕРУ ЗЕМЕЛЬНОЙ ПЛОЩАДИ

Продолжение

земельную площадь, гектаров:					Итого
10,1 - 20,0	20,1 - 50,0	50,1 - 100,0	100,1 - 200,0	свыше 200	
-	-	-	-	-	...
-	-	-	-	-	...
-	-	-	-	-	...
-	-	-	-	-	...
...	-	-	-	-	21
...	-	-	-	-	100
...	-	-	-	-	121,5
...	-	-	-	-	100
...	...	-	-	-	14
...	...	-	-	-	100
...	...	-	-	-	109,5
...	...	-	-	-	100
...	-	-	-	-	13
...	-	-	-	-	100
...	-	-	-	-	59,8
...	-	-	-	-	100
-	-	-	-	-	13
-	-	-	-	-	100
-	-	-	-	-	50,8
-	-	-	-	-	100
-	-	-	-	-	-
-	-	-	-	-	-
-	-	-	-	-	-
-	-	-	-	-	-



42. ГРУППИРОВКА САДОВОДЧЕСКИХ НЕКОММЕРЧЕСКИХ ОБЪЕДИНЕНИЙ ГРАЖДАН

(на 1 июля 2016 г.)

	Объединения, имевшие		
	до 1,1	1,1 - 5,0	5,1 - 10,0
Всего			
Число объединений, единиц	...	264	156
в процентах от общего числа объединений	...	47,3	28,0
Общая площадь земли, га	...	785,8	1106,5
в процентах от общей площади земли	...	18,8	26,5
Муниципальные районы			
Число объединений, единиц	...	161	108
в процентах от общего числа объединений	...	42,5	28,5
Общая площадь земли, га	...	494,5	775,1
в процентах от общей площади земли	...	15,2	23,8
Бондарский			
Число объединений, единиц	-	-	-
в процентах от общего числа объединений	-	-	-
Общая площадь земли, га	-	-	-
в процентах от общей площади земли	-	-	-
Гавриловский			
Число объединений, единиц	-	-	-
в процентах от общего числа объединений	-	-	-
Общая площадь земли, га	-	-	-
в процентах от общей площади земли	-	-	-
Жердевский			
Число объединений, единиц	-	-	-
в процентах от общего числа объединений	-	-	-
Общая площадь земли, га	-	-	-
в процентах от общей площади земли	-	-	-
Знаменский			
Число объединений, единиц	-	...	3
в процентах от общего числа объединений	-	...	25,0
Общая площадь земли, га	-	...	23,5
в процентах от общей площади земли	-	...	16,5
Инжавинский			
Число объединений, единиц	-	-	-
в процентах от общего числа объединений	-	-	-
Общая площадь земли, га	-	-	-
в процентах от общей площади земли	-	-	-
Кирсановский			
Число объединений, единиц	-	6	...
в процентах от общего числа объединений	-	60,0	...
Общая площадь земли, га	-	19,7	...
в процентах от общей площади земли	-	29,0	...
Мичуринский			
Число объединений, единиц	...	27	11
в процентах от общего числа объединений	...	62,8	25,6
Общая площадь земли, га	...	82,6	78,6
в процентах от общей площади земли	...	39,8	37,9

ПО РАЗМЕРУ ЗЕМЕЛЬНОЙ ПЛОЩАДИ

земельную площадь, га:					Итого
10,1 - 20,0	20,1 - 50,0	50,1 - 100,0	100,1 - 200,0	свыше 200	
72	31	4	...	-	558
12,9	5,6	0,7	...	-	100
995,8	914,1	232,3	...	-	4181,0
23,8	21,9	5,6	...	-	100
60	27	4	...	-	379
15,8	7,1	1,1	...	-	100
828,6	791,2	232,3	...	-	3259,8
25,4	24,3	7,1	...	-	100
-	-	-	-	-	-
-	-	-	-	-	-
-	-	-	-	-	-
-	-	-	-	-	-
-	-	-	-	-	-
-	-	-	-	-	-
-	-	-	-	-	-
-	-	-	-	-	-
-	-	-	-	-	-
-	-	-	-	-	-
-	-	-	-	-	-
-	-	-	-	-	-
-	-	-	-	-	-
4	...	-	-	-	12
33,3	...	-	-	-	100
48,8	...	-	-	-	142,8
34,2	...	-	-	-	100
-	-	-	-	-	-
-	-	-	-	-	-
-	-	-	-	-	-
-	-	-	-	-	-
...	...	-	-	-	10
...	...	-	-	-	100
...	...	-	-	-	67,9
...	...	-	-	-	100
...	...	-	-	-	43
...	...	-	-	-	100
...	...	-	-	-	207,5
...	...	-	-	-	100

	Объединения, имевшие		
	до 1,1	1,1 - 5,0	5,1 - 10,0
Мордовский			
Число объединений, единиц	...	-	-
в процентах от общего числа объединений	...	-	-
Общая площадь земли, га	...	-	-
в процентах от общей площади земли	...	-	-
Моршанский			
Число объединений, единиц	-	...	7
в процентах от общего числа объединений	-	...	43,8
Общая площадь земли, га	-	...	55,1
в процентах от общей площади земли	-	...	23,1
Мучкапский			
Число объединений, единиц	-	-	-
в процентах от общего числа объединений	-	-	-
Общая площадь земли, га	-	-	-
в процентах от общей площади земли	-	-	-
Никифоровский			
Число объединений, единиц	-	-	-
в процентах от общего числа объединений	-	-	-
Общая площадь земли, га	-	-	-
в процентах от общей площади земли	-	-	-
Первомайский			
Число объединений, единиц	-	-	-
в процентах от общего числа объединений	-	-	-
Общая площадь земли, га	-	-	-
в процентах от общей площади земли	-	-	-
Петровский			
Число объединений, единиц	-	-	-
в процентах от общего числа объединений	-	-	-
Общая площадь земли, га	-	-	-
в процентах от общей площади земли	-	-	-
Пичаевский			
Число объединений, единиц	-	-	-
в процентах от общего числа объединений	-	-	-
Общая площадь земли, га	-	-	-
в процентах от общей площади земли	-	-	-
Рассказовский			
Число объединений, единиц	-	-	-
в процентах от общего числа объединений	-	-	-
Общая площадь земли, га	-	-	-
в процентах от общей площади земли	-	-	-
Ржаксинский			
Число объединений, единиц	-	-	-
в процентах от общего числа объединений	-	-	-
Общая площадь земли, га	-	-	-
в процентах от общей площади земли	-	-	-
Сампурский			
Число объединений, единиц	-	...	-
в процентах от общего числа объединений	-	...	-
Общая площадь земли, га	-	...	-
в процентах от общей площади земли	-	...	-

	Объединения, имевшие		
	до 1,1	1,1 - 5,0	5,1 - 10,0
Сосновский			
Число объединений, единиц	-	-	-
в процентах от общего числа объединений	-	-	-
Общая площадь земли, га	-	-	-
в процентах от общей площади земли	-	-	-
Староюрьевский			
Число объединений, единиц	-	-	-
в процентах от общего числа объединений	-	-	-
Общая площадь земли, га	-	-	-
в процентах от общей площади земли	-	-	-
Тамбовский			
Число объединений, единиц	...	114	...
в процентах от общего числа объединений	...	41,6	...
Общая площадь земли, га	...	349,6	...
в процентах от общей площади земли	...	15,4	...
Токарёвский			
Число объединений, единиц	-	-	-
в процентах от общего числа объединений	-	-	-
Общая площадь земли, га	-	-	-
в процентах от общей площади земли	-	-	-
Уваровский			
Число объединений, единиц	-	-	-
в процентах от общего числа объединений	-	-	-
Общая площадь земли, га	-	-	-
в процентах от общей площади земли	-	-	-
Умётский			
Число объединений, единиц	-	8	-
в процентах от общего числа объединений	-	100,0	-
Общая площадь земли, га	-	24,0	-
в процентах от общей площади земли	-	100,0	-
Городские округа			
Число объединений, единиц	...	103	48
в процентах от общего числа объединений	...	57,5	26,8
Общая площадь земли, га	...	291,3	331,3
в процентах от общей площади земли	...	31,6	36,0
Тамбов			
Число объединений, единиц	...	77	29
в процентах от общего числа объединений	...	63,6	63,6
Общая площадь земли, га	...	215,2	215,2
в процентах от общей площади земли	...	36,3	36,3
Кирсанов			
Число объединений, единиц	-	-	-
в процентах от общего числа объединений	-	-	-
Общая площадь земли, га	-	-	-
в процентах от общей площади земли	-	-	-
Котовск			
Число объединений, единиц	-	9	7
в процентах от общего числа объединений	-	47,4	36,8
Общая площадь земли, га	-	23,1	47,4
в процентах от общей площади земли	-	20,3	41,6

	Объединения, имевшие		
	до 1,1	1,1 - 5,0	5,1 - 10,0
Мичуринск			
Число объединений, единиц	7
в процентах от общего числа объединений	50,0
Общая площадь земли, га	48,4
в процентах от общей площади земли	44,2
Моршанск			
Число объединений, единиц
в процентах от общего числа объединений
Общая площадь земли, га
в процентах от общей площади земли
Расказово			
Число объединений, единиц	...	8	...
в процентах от общего числа объединений	...	66,7	...
Общая площадь земли, га	...	24,9	...
в процентах от общей площади земли	...	54,5	...
Уварово			
Число объединений, единиц	-	-	-
в процентах от общего числа объединений	-	-	-
Общая площадь земли, га	-	-	-
в процентах от общей площади земли	-	-	-

ГРУППИРОВКИ ОБЪЕКТОВ ПЕРЕПИСИ ПО РАЗМЕРУ ЗЕМЕЛЬНОЙ ПЛОЩАДИ

Продолжение

земельную площадь, гектаров:					Итого
10,1 - 20,0	20,1 - 50,0	50,1 - 100,0	100,1 - 200,0	свыше 200	
...	...	-	-	-	14
...	...	-	-	-	100
...	...	-	-	-	109,5
...	...	-	-	-	100
...	-	-	-	-	13
...	-	-	-	-	100
...	-	-	-	-	59,8
...	-	-	-	-	100
-	-	-	-	-	12
-	-	-	-	-	100
-	-	-	-	-	46,7
-	-	-	-	-	100
-	-	-	-	-	-
-	-	-	-	-	-
-	-	-	-	-	-
-	-	-	-	-	-

43. ГРУППИРОВКА ОГОРОДНИЧЕСКИХ НЕКОММЕРЧЕСКИХ ОБЪЕДИНЕНИЙ ГРАЖДАН ПО РАЗМЕРУ ЗЕМЕЛЬНОЙ ПЛОЩАДИ

(на 1 июля 2016 года)

	Объединения, имевшие земельную площадь, га:						Итого
	до 1,1	1,1 - 5	5,1 - 10	10,1 - 20	20,1 - 50	свыше 50	
Всего							
Число объединений, единиц	3	6	6	4	5	4	28
в процентах от общего числа объединений	10,7	21,4	21,4	14,3	17,9	14,3	100
Общая площадь земли, га	1,8	17,3	47,2	61,8	127,5	515,3	770,9
в процентах от общей площади земли	0,2	2,2	6,1	8,0	16,5	66,8	100
Муниципальные районы							
Число объединений, единиц	4	5	4	24
в процентах от общего числа объединений	16,7	20,8	16,7	100
Общая площадь земли, га	61,8	127,5	515,3	754,7
в процентах от общей площади земли	8,2	16,9	68,3	100
Бондарский							
Число объединений, единиц	-	-	-	-	-	-	-
в процентах от общего числа объединений	-	-	-	-	-	-	-
Общая площадь земли, га	-	-	-	-	-	-	-
в процентах от общей площади земли	-	-	-	-	-	-	-
Гавриловский							
Число объединений, единиц	-	-	-	-	-	-	-
в процентах от общего числа объединений	-	-	-	-	-	-	-
Общая площадь земли, га	-	-	-	-	-	-	-
в процентах от общей площади земли	-	-	-	-	-	-	-
Жердевский							
Число объединений, единиц	-	-	-	-	-	-	-
в процентах от общего числа объединений	-	-	-	-	-	-	-
Общая площадь земли, га	-	-	-	-	-	-	-
в процентах от общей площади земли	-	-	-	-	-	-	-
Знаменский							
Число объединений, единиц	-	-	-	-	...
в процентах от общего числа объединений	-	-	-	-	...
Общая площадь земли, га	-	-	-	-	...
в процентах от общей площади земли	-	-	-	-	...

	Объединения, имевшие земельную площадь, га:						Итого
	до 1,1	1,1 - 5	5,1 - 10	10,1 - 20	20,1 - 50	свыше 50	
Инжавинский							
Число объединений, единиц	-	-	-	-	...	-	...
в процентах от общего числа объединений	-	-	-	-	...	-	...
Общая площадь земли, га	-	-	-	-	...	-	...
в процентах от общей площади земли	-	-	-	-	...	-	...
Кирсановский							
Число объединений, единиц	-	-	-	-	-	-	-
в процентах от общего числа объединений	-	-	-	-	-	-	-
Общая площадь земли, га	-	-	-	-	-	-	-
в процентах от общей площади земли	-	-	-	-	-	-	-
Мичуринский							
Число объединений, единиц	-	-	-	-	-	-	-
в процентах от общего числа объединений	-	-	-	-	-	-	-
Общая площадь земли, га	-	-	-	-	-	-	-
в процентах от общей площади земли	-	-	-	-	-	-	-
Мордовский							
Число объединений, единиц	-	3	-	6
в процентах от общего числа объединений	-	50,0	-	100
Общая площадь земли, га	-	6,8	-	60,8
в процентах от общей площади земли	-	11,2	-	100
Моршанский							
Число объединений, единиц	-	-	-	-	-
в процентах от общего числа объединений	-	-	-	-	-
Общая площадь земли, га	-	-	-	-	-
в процентах от общей площади земли	-	-	-	-	-
Мучкапский							
Число объединений, единиц	-	-	-	-	-	-	-
в процентах от общего числа объединений	-	-	-	-	-	-	-
Общая площадь земли, га	-	-	-	-	-	-	-
в процентах от общей площади земли	-	-	-	-	-	-	-
Никифоровский							
Число объединений, единиц	-	-	-	-	-
в процентах от общего числа объединений	-	-	-	-	-
Общая площадь земли, га	-	-	-	-	-
в процентах от общей площади земли	-	-	-	-	-

	Объединения, имевшие земельную площадь, га:						Итого
	до 1,1	1,1 - 5	5,1 - 10	10,1 - 20	20,1 - 50	свыше 50	
Первомайский							
Число объединений, единиц	-	-	-	-	-
в процентах от общего числа объединений	-	-	-	-	-
Общая площадь земли, га	-	-	-	-	-
в процентах от общей площади земли	-	-	-	-	-
Петровский							
Число объединений, единиц	-	-	-	-	-	-	-
в процентах от общего числа объединений	-	-	-	-	-	-	-
Общая площадь земли, га	-	-	-	-	-	-	-
в процентах от общей площади земли	-	-	-	-	-	-	-
Пичаевский							
Число объединений, единиц	-	-	-	-	-	-	-
в процентах от общего числа объединений	-	-	-	-	-	-	-
Общая площадь земли, га	-	-	-	-	-	-	-
в процентах от общей площади земли	-	-	-	-	-	-	-
Рассказовский							
Число объединений, единиц	-	...	-	-	...	-	...
в процентах от общего числа объединений	-	...	-	-	...	-	...
Общая площадь земли, га	-	...	-	-	...	-	...
в процентах от общей площади земли	-	...	-	-	...	-	...
Ржаксинский							
Число объединений, единиц	-	-	...	-	-	-	...
в процентах от общего числа объединений	-	-	...	-	-	-	...
Общая площадь земли, га	-	-	...	-	-	-	...
в процентах от общей площади земли	-	-	...	-	-	-	...
Сампурский							
Число объединений, единиц	-	-	-	-	-	-	-
в процентах от общего числа объединений	-	-	-	-	-	-	-
Общая площадь земли, га	-	-	-	-	-	-	-
в процентах от общей площади земли	-	-	-	-	-	-	-
Сосновский							
Число объединений, единиц	-	-	-	-	-	-	-
в процентах от общего числа объединений	-	-	-	-	-	-	-
Общая площадь земли, га	-	-	-	-	-	-	-
в процентах от общей площади земли	-	-	-	-	-	-	-

	Объединения, имевшие земельную площадь, га:						Итого
	до 1,1	1,1 - 5	5,1 - 10	10,1 - 20	20,1 - 50	свыше 50	
Староюрьевский							
Число объединений, единиц	-	-	7
в процентах от общего числа объединений	-	-	100
Общая площадь земли, га	-	-	213,5
в процентах от общей площади земли	-	-	100
Тамбовский							
Число объединений, единиц	-	-	-	-	-	-	-
в процентах от общего числа объединений	-	-	-	-	-	-	-
Общая площадь земли, га	-	-	-	-	-	-	-
в процентах от общей площади земли	-	-	-	-	-	-	-
Токарёвский							
Число объединений, единиц	...	-	-	-	-	-	...
в процентах от общего числа объединений	...	-	-	-	-	-	...
Общая площадь земли, га	...	-	-	-	-	-	...
в процентах от общей площади земли	...	-	-	-	-	-	...
Уваровский							
Число объединений, единиц	-	-	-	-	-	-	-
в процентах от общего числа объединений	-	-	-	-	-	-	-
Общая площадь земли, га	-	-	-	-	-	-	-
в процентах от общей площади земли	-	-	-	-	-	-	-
Умётский							
Число объединений, единиц	-	-	-	-	-	-	-
в процентах от общего числа объединений	-	-	-	-	-	-	-
Общая площадь земли, га	-	-	-	-	-	-	-
в процентах от общей площади земли	-	-	-	-	-	-	-
Городские округа							
Число объединений, единиц	-	-	-	4
в процентах от общего числа объединений	-	-	-	100
Общая площадь земли, га	-	-	-	16,1
в процентах от общей площади земли	-	-	-	100
Тамбов							
Число объединений, единиц	-	-	-	-	-	-	-
в процентах от общего числа объединений	-	-	-	-	-	-	-
Общая площадь земли, га	-	-	-	-	-	-	-
в процентах от общей площади земли	-	-	-	-	-	-	-

	Объединения, имевшие земельную площадь, га:						Итого
	до 1,1	1,1 - 5	5,1 - 10	10,1 - 20	20,1 - 50	свыше 50	
Кирсанов							
Число объединений, единиц	-	...	-	-	-	-	...
в процентах от общего числа объединений	-	...	-	-	-	-	...
Общая площадь земли, га	-	...	-	-	-	-	...
в процентах от общей площади земли	-	...	-	-	-	-	...
Котовск							
Число объединений, единиц	...	-	...	-	-	-	...
в процентах от общего числа объединений	...	-	...	-	-	-	...
Общая площадь земли, га	...	-	...	-	-	-	...
в процентах от общей площади земли	...	-	...	-	-	-	...
Мичуринск							
Число объединений, единиц	-	-	-	-	-	-	-
в процентах от общего числа объединений	-	-	-	-	-	-	-
Общая площадь земли, га	-	-	-	-	-	-	-
в процентах от общей площади земли	-	-	-	-	-	-	-
Моршанск							
Число объединений, единиц	-	-	-	-	-	-	-
в процентах от общего числа объединений	-	-	-	-	-	-	-
Общая площадь земли, га	-	-	-	-	-	-	-
в процентах от общей площади земли	-	-	-	-	-	-	-
Рассказово							
Число объединений, единиц	-	-	...	-	-	-	...
в процентах от общего числа объединений	-	-	...	-	-	-	...
Общая площадь земли, га	-	-	...	-	-	-	...
в процентах от общей площади земли	-	-	...	-	-	-	...
Уварово							
Число объединений, единиц	-	-	-	-	-	-	-
в процентах от общего числа объединений	-	-	-	-	-	-	-
Общая площадь земли, га	-	-	-	-	-	-	-
в процентах от общей площади земли	-	-	-	-	-	-	-

МЕТОДОЛОГИЧЕСКИЕ ПОЯСНЕНИЯ

В **хозяйства всех категорий** включены сельскохозяйственные организации, крестьянские (фермерские) хозяйства, индивидуальные предприниматели и хозяйства населения.

К **сельскохозяйственным организациям** отнесены хозяйственные товарищества, общества и партнерства (в том числе публичные и непубличные акционерные общества), производственные кооперативы, родовые общины, унитарные предприятия, подсобные сельскохозяйственные предприятия несельскохозяйственных организаций.

В соответствии с официальной статистической методологией Росстата в рамках Всероссийской сельскохозяйственной переписи 2016 г. к **подсобным сельскохозяйственным предприятиям несельскохозяйственных организаций** отнесены хозяйства, имеющие посевные площади сельскохозяйственных культур не менее 50 гектаров и/или не менее 10 голов крупного рогатого скота, или не менее 5 голов коров, или не менее 20 голов свиней, или не менее 15 голов овец или коз, или не менее 100 голов птицы, или не менее 10 голов лошадей.

К **малым сельскохозяйственным предприятиям (включая микропредприятия)** отнесены юридические лица – коммерческие организации, внесенные в единый государственный реестр юридических лиц и соответствующие условиям, установленным Федеральным законом от 24 июля 2007 г. № 209-ФЗ «О развитии малого и среднего предпринимательства в Российской Федерации».

Крестьянское (фермерское) хозяйство – объединение граждан, связанных родством и (или) свойством, имеющих в общей собственности имущество и совместно осуществляющих производственную и иную хозяйственную деятельность (производство, переработку, хранение, транспортировку и реализацию сельскохозяйственной продукции), основанную на их личном участии (статья 1 Федерального закона от 11 июня 2003 г. № 74-ФЗ «О крестьянском (фермерском) хозяйстве»).

Индивидуальный предприниматель – гражданин (физическое лицо), занимающийся предпринимательской деятельностью без образования юридического лица с момента его государственной регистрации в соответствии со статьей 23 Гражданского кодекса Российской Федерации и заявивший в Свидетельстве о государственной регистрации виды деятельности, отнесенные согласно Общероссийскому классификатору видов экономической деятельности (ОКВЭД) к сельскому хозяйству.

К **хозяйствам населения** отнесены личные подсобные и другие индивидуальные хозяйства граждан, а также хозяйства граждан, имеющих земельные участки в садоводческих и огороднических некоммерческих объединениях.

Личное подсобное хозяйство – форма предпринимательской деятельности по производству и переработке сельскохозяйственной продукции, осуществляемой личным трудом гражданина и членов его семьи в целях удовлетворения личных потребностей на земельном участке, предоставленном или приобретенном для ведения личного подсобного хозяйства. Землепользование хозяйств может состоять из приусадебных и полевых участков (статья 2,4 Федерального закона от 7 июля 2003 г. № 112-ФЗ «О личном подсобном хозяйстве»).

К **другим индивидуальным хозяйствам граждан** отнесены:

- граждане, имеющие земельные участки для индивидуального жилищного строительства с площадью 4 и более соток и занимающиеся сельскохозяйственным производством;
- граждане, имеющие земельные участки (садовые, огородные, дачные и другие), не входящие в некоммерческие объединения граждан;
- граждане, не имеющие земли, но имеющие сельскохозяйственных животных.

Садоводческое, огородническое некоммерческое объединение граждан – некоммерческая организация, учрежденная гражданами на добровольных началах для

содействия ее членам в решении общих социально-хозяйственных задач ведения садоводства, огородничества и дачного хозяйства (статья 1 Федерального закона от 15 апреля 1998 г. № 66-ФЗ «О садоводческих, огороднических и дачных некоммерческих объединениях граждан»).

Итоги по категориям сельскохозяйственных производителей, в том числе по хозяйствам граждан в сельских поселениях, городских округах и городских поселениях сформированы в соответствии с Общероссийским классификатором территорий муниципальных образований (ОКТМО).

В соответствии с официальной статистической методологией Росстата граждане, имеющие земельный участок в садоводческих и огороднических некоммерческих объединениях, личные подсобные и другие индивидуальные хозяйства граждан в городских поселениях и городских округах обследовались с применением выборочного метода статистического наблюдения. Сводные данные по этим категориям хозяйств представлены с учетом распространения данных выборочной совокупности на всю генеральную совокупность.

В общей площади земли организации (хозяйства) показывается общая площадь, находящаяся **в пользовании** организации (хозяйства) на дату проведения переписи (с учетом арендованной, но без учета сданной в аренду).

В общую земельную площадь некоммерческого объединения включены земли, предоставленные гражданам объединения, и земли объединения общего пользования.

Освоенный земельный участок – участок в некоммерческих объединениях граждан, на котором имеются посадки картофеля, плодово-ягодных, овощных или декоративных культур, или участок, на котором произведены культуртехнические мероприятия (корчевка леса и пней, расчистка и планировка участка, работы по окультуриванию почвы), или возведены жилые, хозяйственные постройки.

Сельскохозяйственные угодья – земельные угодья, систематически используемые для получения сельскохозяйственной продукции. К ним относятся пашня, залежь, многолетние насаждения, сенокосы, пастбища.

Пашня – сельскохозяйственное угодье, систематически обрабатываемое и используемое под посеvy сельскохозяйственных культур, включая посеvy многолетних трав, а также чистые пары. К пашне также относятся площади парников и теплиц. В пашню не включаются земельные участки сенокосов и пастбищ, распаханые с целью их коренного улучшения и занятые посевами предварительных культур (в течение не более двух-трех лет), а также междурядья сада, используемые под посеvy.

Сенокос – сельскохозяйственное угодье, систематически используемое под сенокосение.

Пастбище - сельскохозяйственное угодье, систематически используемое для выпаса животных (и такое использование является основным), а также земельные участки, пригодные для выпаса скота, не используемые под сенокосы и не являющиеся залежью.

Многолетние насаждения - сельскохозяйственное угодье, используемое под искусственные насаждения древесных, кустарниковых (без лесной площади) и некоторых травянистых растений, предназначенных для получения урожая плодово-ягодной, технической и лекарственной продукции.

В площадь многолетних насаждений и ягодных культур включена площадь, занятая плодовыми деревьями, кустарниками, а также ягодниками на обособленных участках.

Залежь – земельный участок, который ранее использовался под пашню и более одного года не использовался под посеvy сельскохозяйственных культур и не подготовлен под пар.

В площадь **фактически используемых сельскохозяйственных угодий** включаются сельскохозяйственные угодья, на которых фактически осуществлялось сельскохозяйственное производство в 2015-2016 годах.

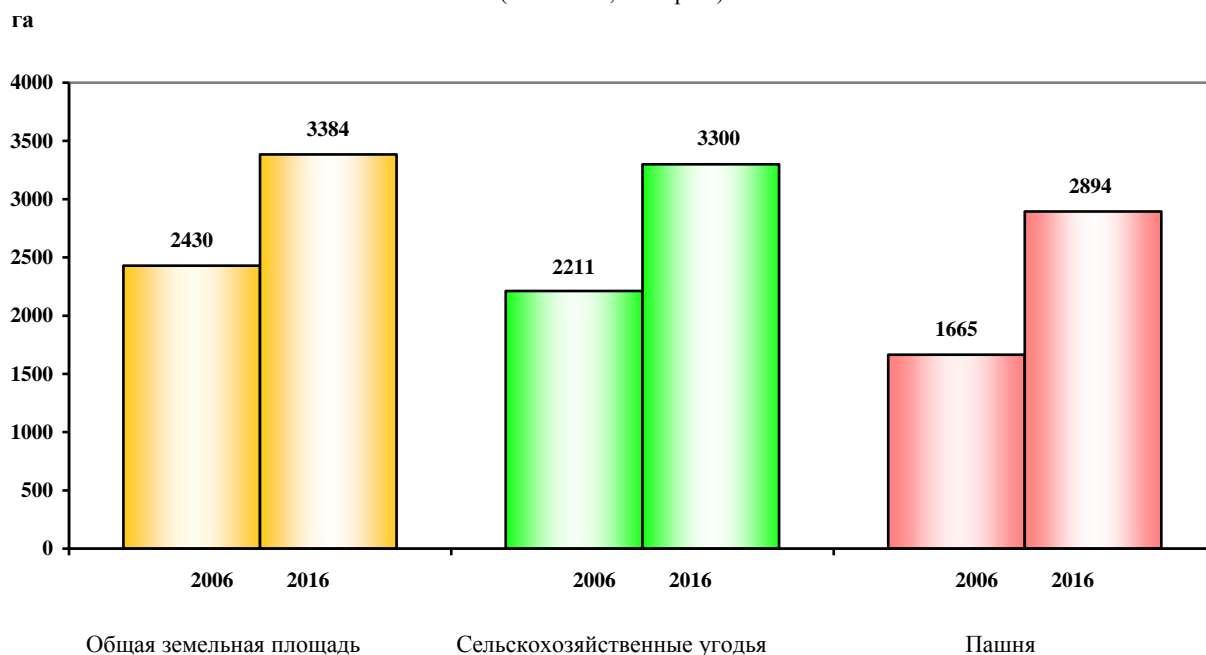
Мелиорированные земли - площади сельскохозяйственных угодий, имеющие мелиоративные сети (орошаемые или осушаемые) как действующие, так и не действующие.



ДИАГРАММЫ

**1. ОБЩАЯ ПЛОЩАДЬ ЗЕМЛИ, ПЛОЩАДЬ СЕЛЬСКОХОЗЯЙСТВЕННЫХ УГОДИЙ И ПАШНИ
В СРЕДНЕМ НА ОДНУ СЕЛЬСКОХОЗЯЙСТВЕННУЮ ОРГАНИЗАЦИЮ В 2006 И 2016 ГОДАХ**

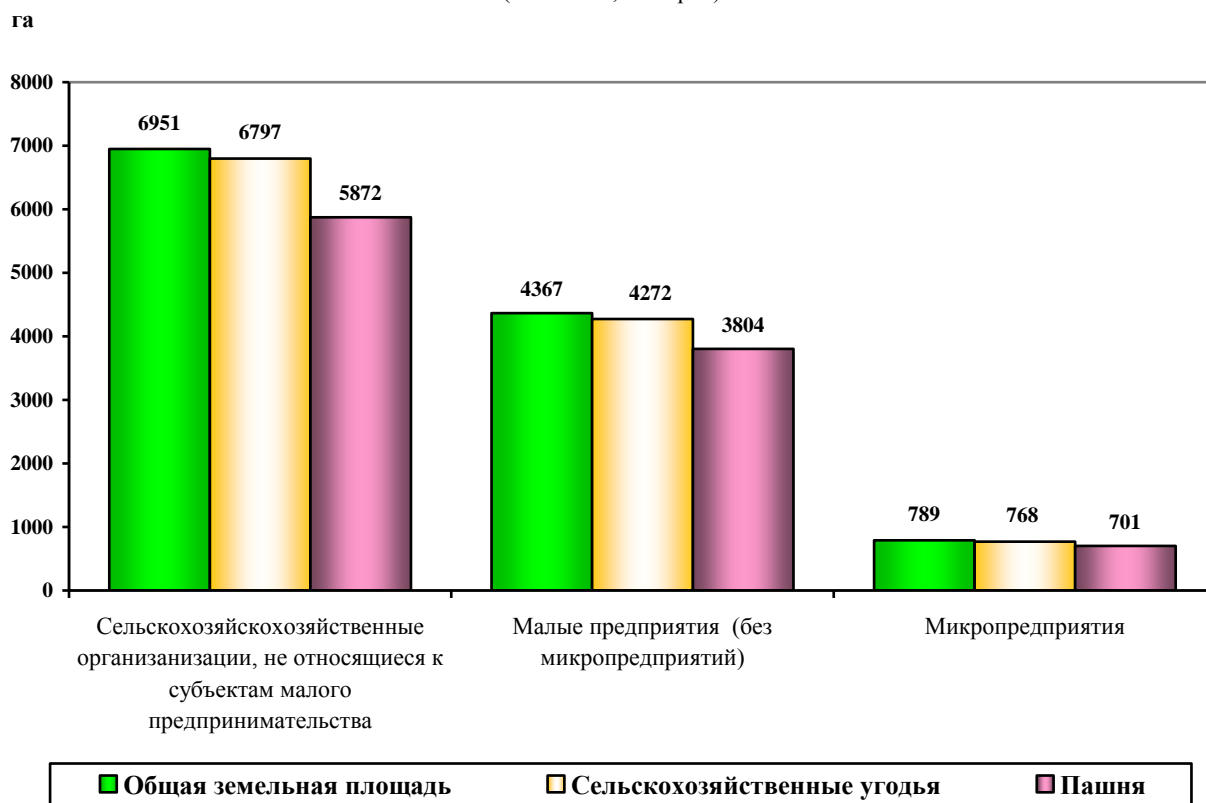
(на 1 июля; гектаров)



**2. ОБЩАЯ ПЛОЩАДЬ ЗЕМЛИ, ПЛОЩАДЬ СЕЛЬСКОХОЗЯЙСТВЕННЫХ УГОДИЙ И ПАШНИ
В СРЕДНЕМ НА ОДНУ СЕЛЬСКОХОЗЯЙСТВЕННУЮ ОРГАНИЗАЦИЮ (по типам предприятий)**

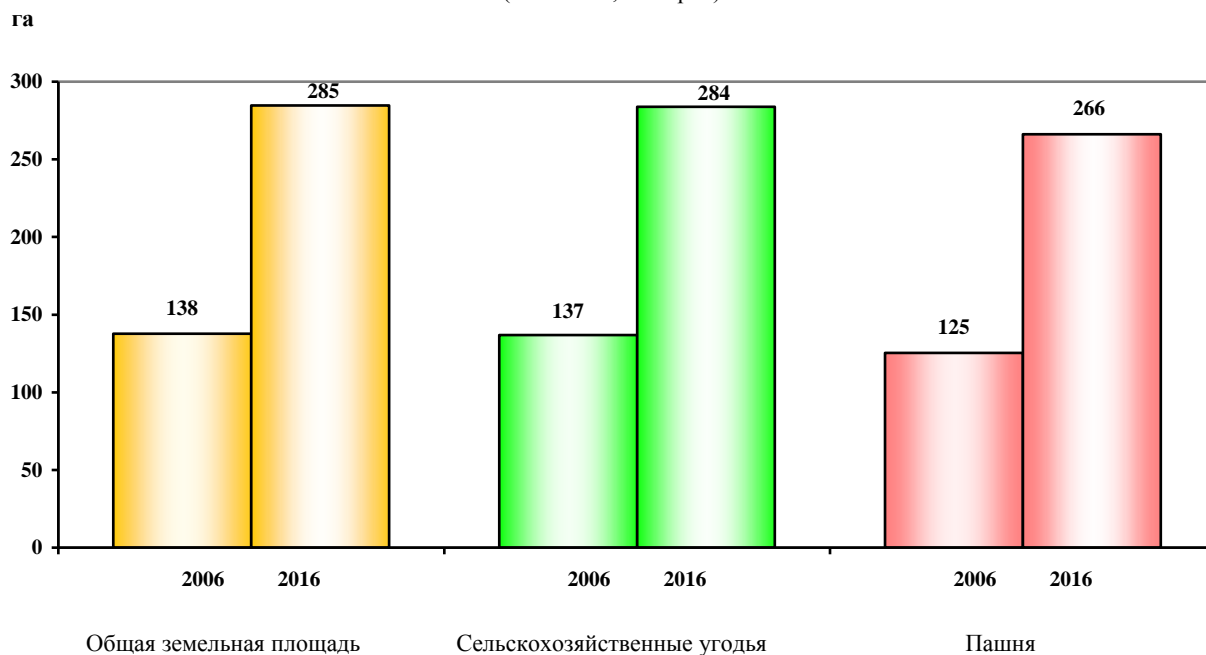
В 2016 Г.

(на 1 июля; гектаров)



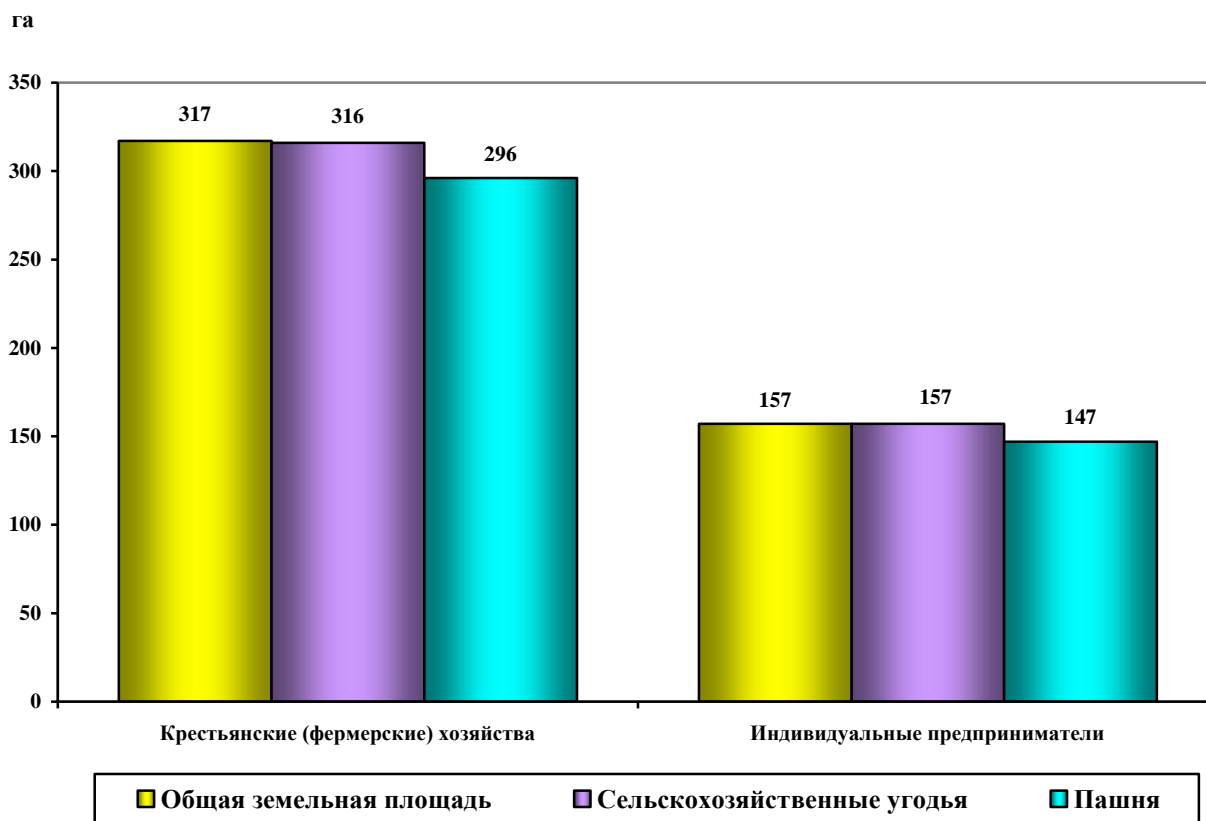
**3. ОБЩАЯ ПЛОЩАДЬ ЗЕМЛИ, ПЛОЩАДЬ СЕЛЬСКОХОЗЯЙСТВЕННЫХ УГОДИЙ И ПАШНИ
В СРЕДНЕМ НА ОДНО КРЕСТЬЯНСКОЕ (ФЕРМЕРСКОЕ) ХОЗЯЙСТВО
И ИНДИВИДУАЛЬНОГО ПРЕДПРИНИМАТЕЛЯ В 2006 И 2016 ГОДАХ**

(на 1 июля; гектаров)



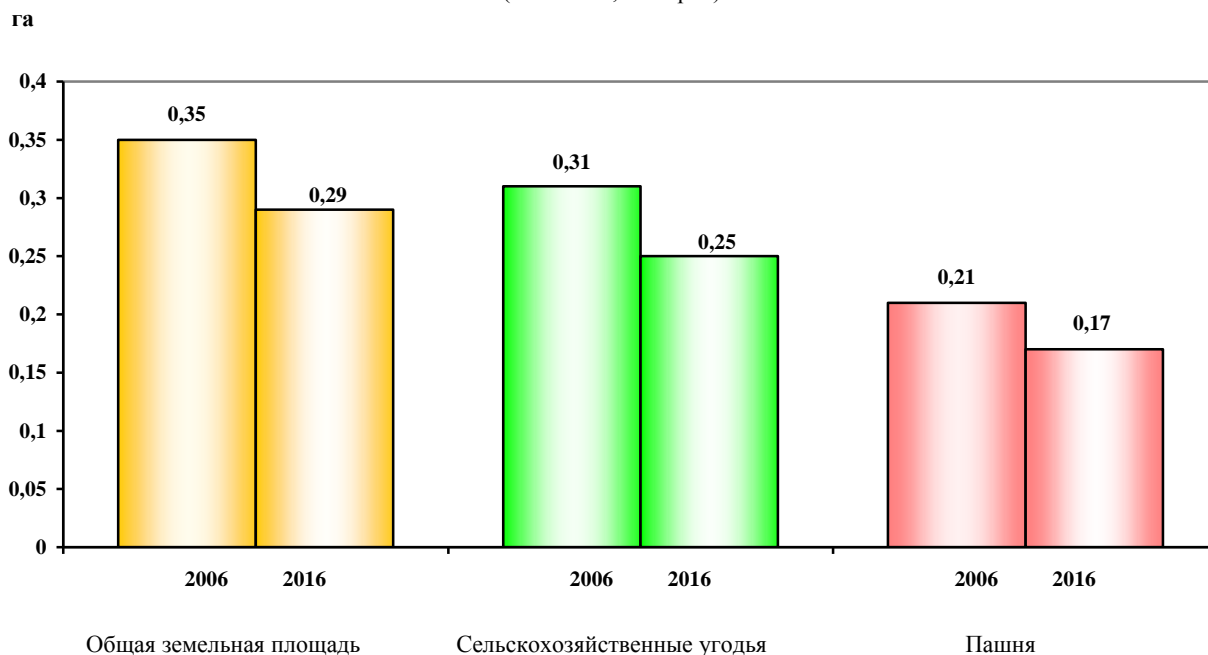
**4. ОБЩАЯ ПЛОЩАДЬ ЗЕМЛИ, ПЛОЩАДЬ СЕЛЬСКОХОЗЯЙСТВЕННЫХ УГОДИЙ И ПАШНИ
В СРЕДНЕМ НА ОДНО КРЕСТЬЯНСКОЕ (ФЕРМЕРСКОЕ) ХОЗЯЙСТВО И ИНДИВИДУАЛЬНОГО
ПРЕДПРИНИМАТЕЛЯ В 2016 Г.**

(на 1 июля; гектаров)



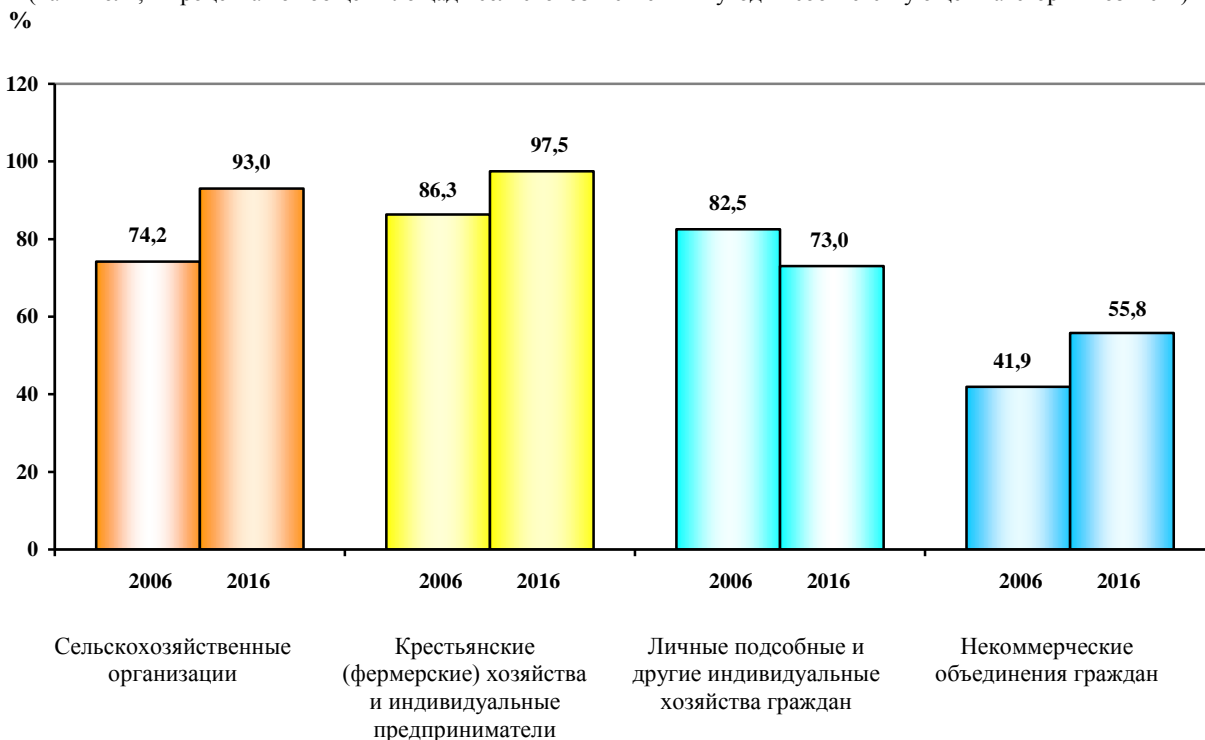
**5. ОБЩАЯ ПЛОЩАДЬ ЗЕМЛИ, ПЛОЩАДЬ СЕЛЬСКОХОЗЯЙСТВЕННЫХ УГОДИЙ И ПАШНИ
В СРЕДНЕМ НА ОДНО ЛИЧНОЕ ПОДСОБНОЕ ХОЗЯЙСТВО И ДРУГОЕ ИНДИВИДУАЛЬНОЕ ХОЗЯЙСТВО
ГРАЖДАН В 2006 И 2016 ГОДАХ**

(на 1 июля; гектаров)



**6. УДЕЛЬНЫЙ ВЕС ИСПОЛЪЗУЕМЫХ СЕЛЬСКОХОЗЯЙСТВЕННЫХ УГОДИЙ
В 2006 И 2016 ГОДАХ**

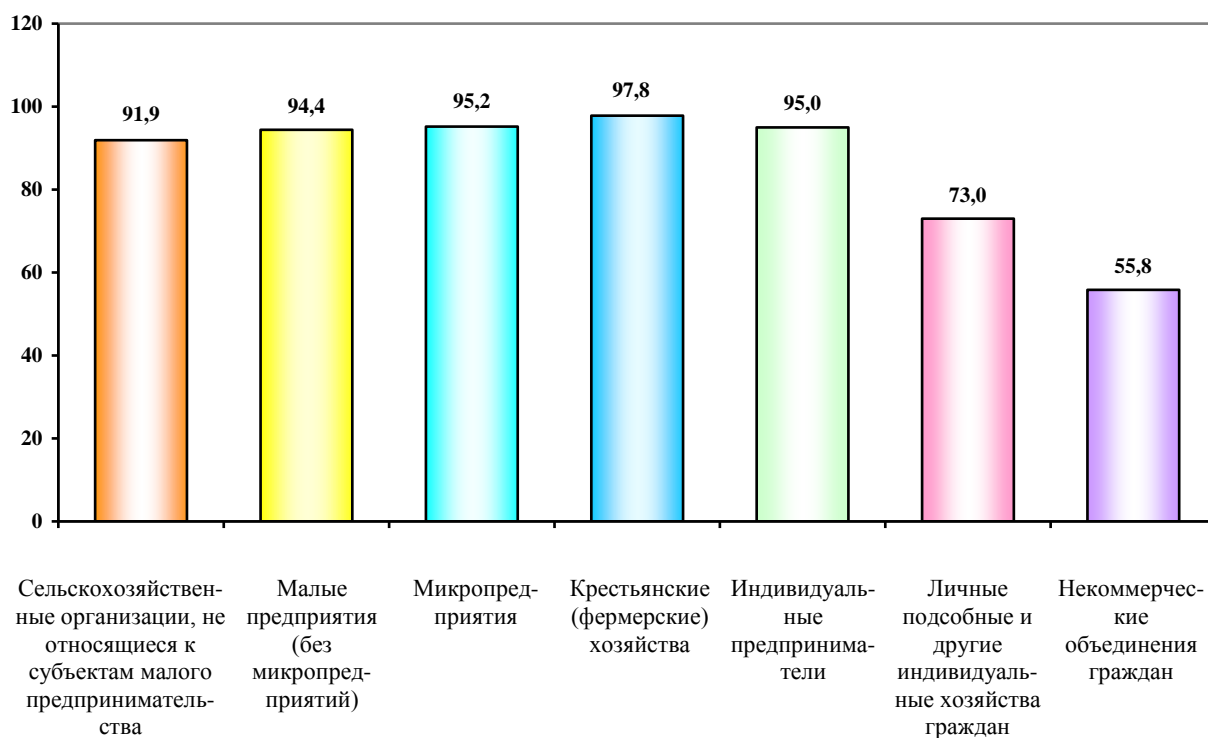
(на 1 июля; в процентах от общей площади сельскохозяйственных угодий соответствующей категории хозяйств)



7. УДЕЛЬНЫЙ ВЕС ИСПОЛЬЗУЕМЫХ СЕЛЬСКОХОЗЯЙСТВЕННЫХ УГОДИЙ

В 2016 Г.

(на 1 июля; в процентах от общей площади сельскохозяйственных угодий соответствующей категории хозяйств)
%



8. СТРУКТУРА СЕЛЬСКОХОЗЯЙСТВЕННЫХ УГОДИЙ ПО КАТЕГОРИЯМ ХОЗЯЙСТВ

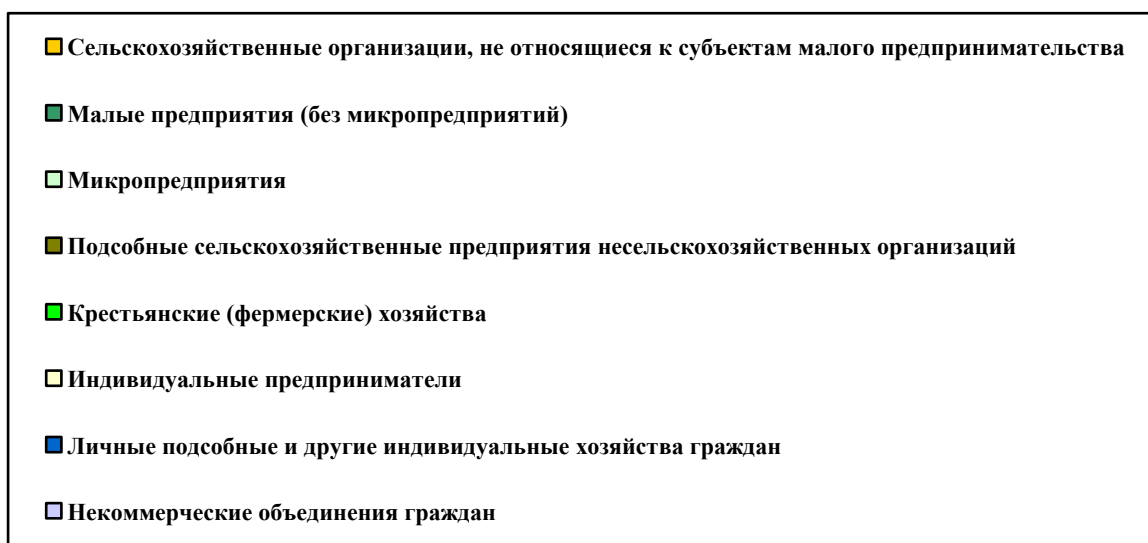
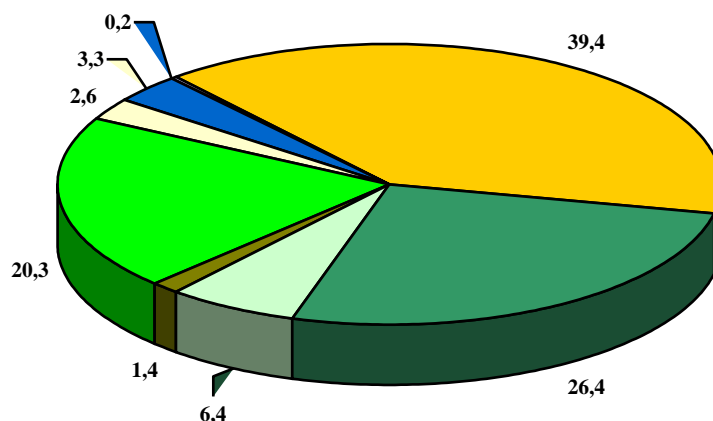
В 2006 И 2016 ГОДАХ

(на 1 июля; в процентах от общей площади сельскохозяйственных угодий в хозяйствах всех категорий)



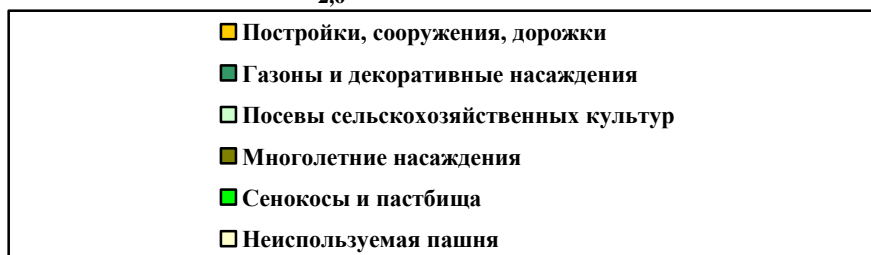
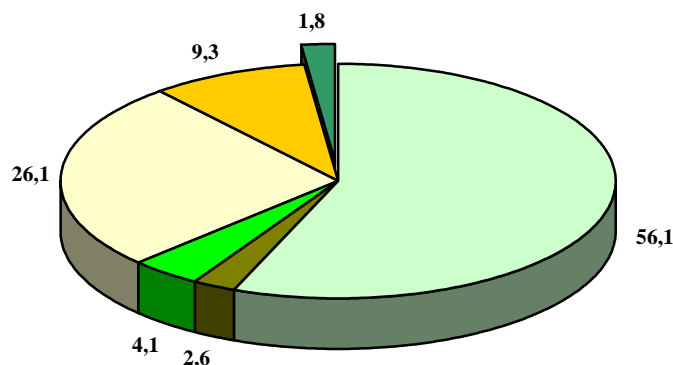
9. СТРУКТУРА СЕЛЬСКОХОЗЯЙСТВЕННЫХ УГОДИЙ ПО КАТЕГОРИЯМ ХОЗЯЙСТВ В 2016 Г.

(на 1 июля; в процентах от общей площади сельскохозяйственных угодий в хозяйствах всех категорий)



10. СТРУКТУРА ОБЩЕЙ ЗЕМЕЛЬНОЙ ПЛОЩАДИ ПО ВИДАМ ИСПОЛЬЗОВАНИЯ В ЛИЧНЫХ ПОДСОБНЫХ И ДРУГИХ ИНДИВИДУАЛЬНЫХ ХОЗЯЙСТВАХ В 2016 Г.

(на 1 июля; в процентах от общей земельной площади)



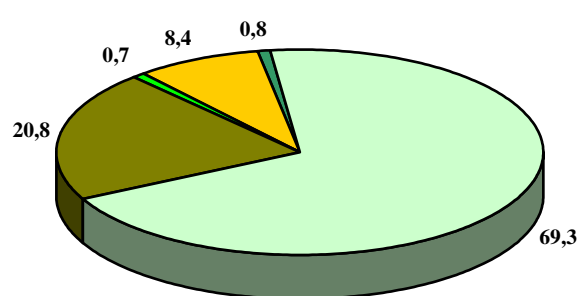
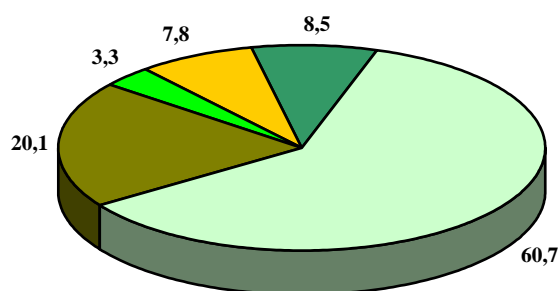
**11. СТРУКТУРА ПЛОЩАДИ ЗЕМЕЛЬНЫХ УЧАСТКОВ ПО ВИДАМ ИСПОЛЬЗОВАНИЯ
В НЕКОММЕРЧЕСКИХ ОБЪЕДИНЕНИЯХ ГРАЖДАН В 2006 И 2016 ГОДАХ**

(на 1 июля; в процентах от общей земельной площади)

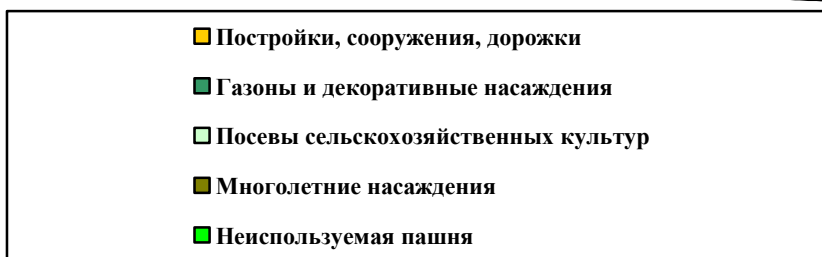
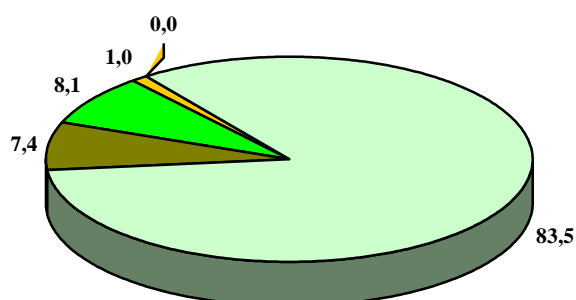
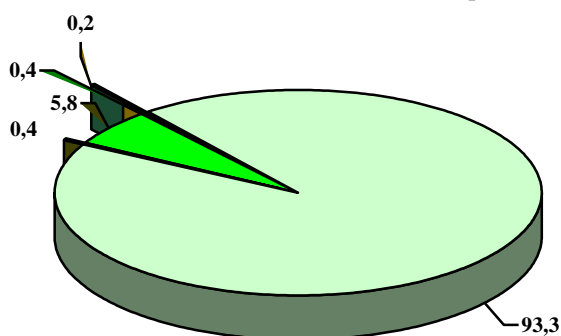
2006

2016

Садоводческие объединения граждан



Огороднические объединения граждан



**12. УДЕЛЬНЫЙ ВЕС МУНИЦИПАЛЬНЫХ РАЙОНОВ И ГОРОДСКИХ ОКРУГОВ ТАМБОВСКОЙ ОБЛАСТИ
В ОБЩЕЙ ПЛОЩАДИ СЕЛЬСКОХОЗЯЙСТВЕННЫХ УГОДИЙ**

(на 1 июля 2016 г.; в процентах от общей площади сельскохозяйственных угодий
в хозяйствах всех категорий Тамбовской области)

